



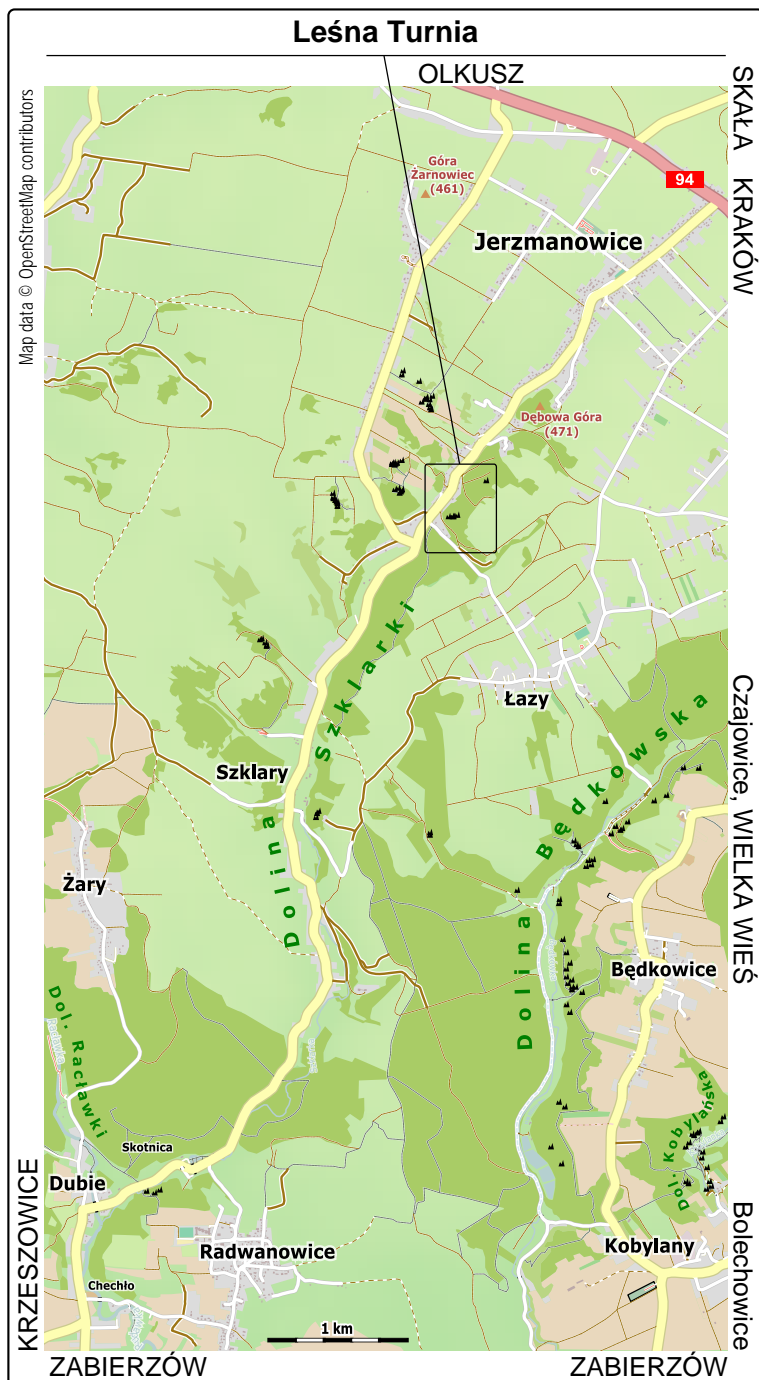
"Europejski Fundusz Rolny na rzecz Rozwoju Obszarów Wiejskich:
Europa inwestująca w obszary wiejskie."

Operacja pod nazwą
**"Publikacje informacyjne promujące turystykę wspinaczkową
w Jurajskiej Krainie",**
w ramach którego powstał niniejszy skałoplan,
współfinansowana jest ze środków Unii Europejskiej w ramach działania
"Wdrażanie lokalnych strategii rozwoju" - mały projekt
Programu Rozwoju Obszarów Wiejskich na lata 2007-2013

wspinka.org



LEŚNA TURNIA



Od **Krakowa** jedziemy szosą nr 94 na Olkusz. Za miejscowością Czajowice mijamy po lewej restaurację "Chochołowy Dwór" a następnie 1,7 km dalej skręcamy w lewo do centrum Jerzmanowic oraz na Szklary. Mijamy centrum Jerzmanowic, by po przejechaniu 2,7 km od zjazdu z "olkuskiej", zaparkować na poboczu po lewej stronie szosy. Zatrzymujemy się przed gruntową drogą prowadzącą do charakterystycznego domu ze stropodachem.

Jadąc od strony **Katowic** i **Olkusza** skręcamy w prawo w Jerzmanowicach na Szklary i dalej tak samo.

Odległości od centrum:

Olkusza – 16,5 km, Krakowa – 25 km, Katowic – 58 km


Koordynaty geograficzne:

miejsce postojowe

50°12'01.6"N, 19°43'54.9"E (50.200435, 19.731928)

Leśna Turnia

50°11'58.0"N, 19°44'03.9"E (50.199454, 19.734408)

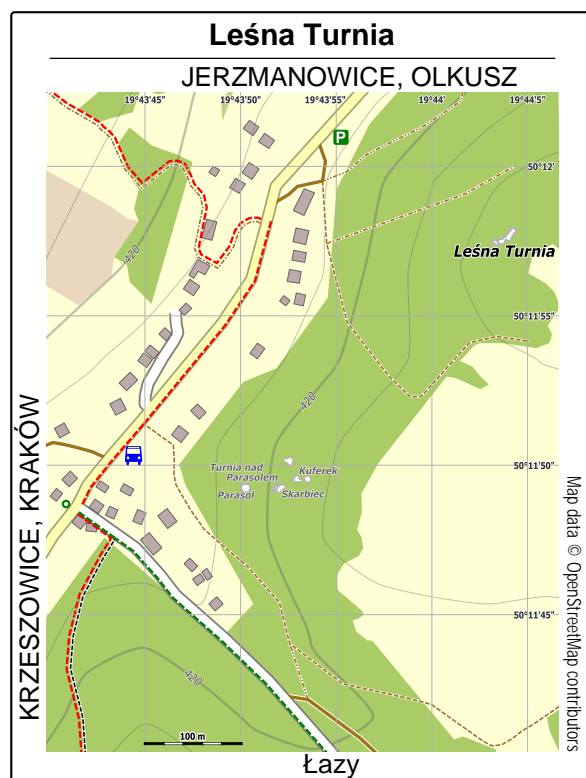


Z miejsca postojowego kierujemy się do pobliskiego lasu, idąc bitą drogą w stronę zabudowań a następnie przed budynkami ostro w lewo, przez płytki rów, do leśnej gruntówki, którą do góry. Po przejściu 120 metrów dochodzimy do miejsca, z którego po lewej stronie widać turniczkę skalną oddzieloną od naszej drogi przełączką. Tutaj skręcamy w prawo i idąc lasem do góry podchodzimy 140 metrów do celu. Cała trasa mierzy nieco ponad 300 metrów a w dotarciu do skał pomocne będzie urządzenie GPS.

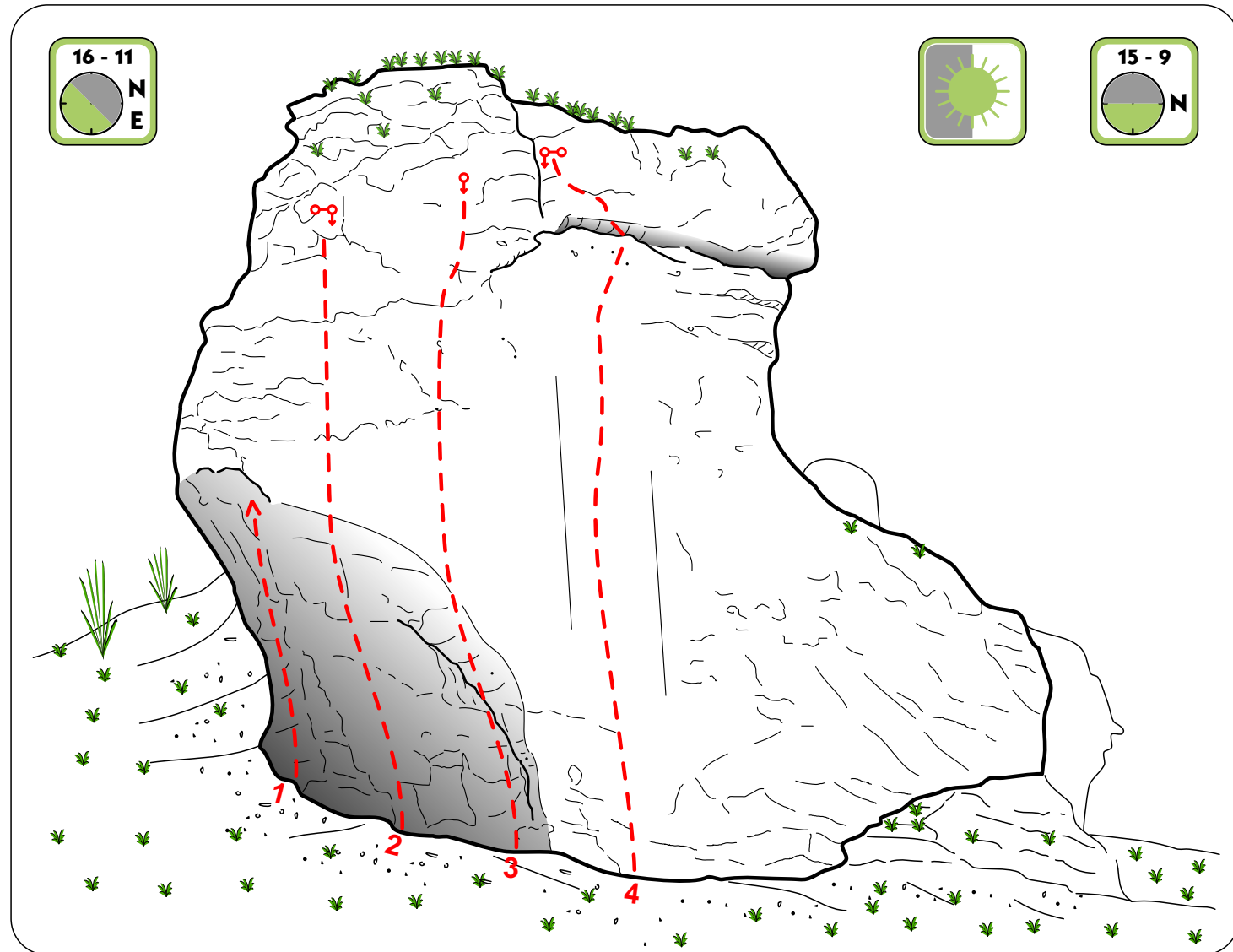
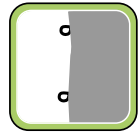
Leśna Turnia to rozległy wapienny masyw, ze ścianami przekraczającymi 20 metrów wysokości. Na zacienionych przez otaczający las i posiadających różnorodną wystawę ścianach skalnych, znajdziemy obecnie 21 linii wspinaczkowych oraz 1 projekt. Oprócz dwóch dróg wszystkie są wyposażone w stałe punkty asekuracyjne. Trudności zawierają się w przedziale od V+ do VI.4+.



Należy zachować rozsądek parkując samochód na poboczu lokalnej drogi zgodnie z przepisami ruchu drogowego.



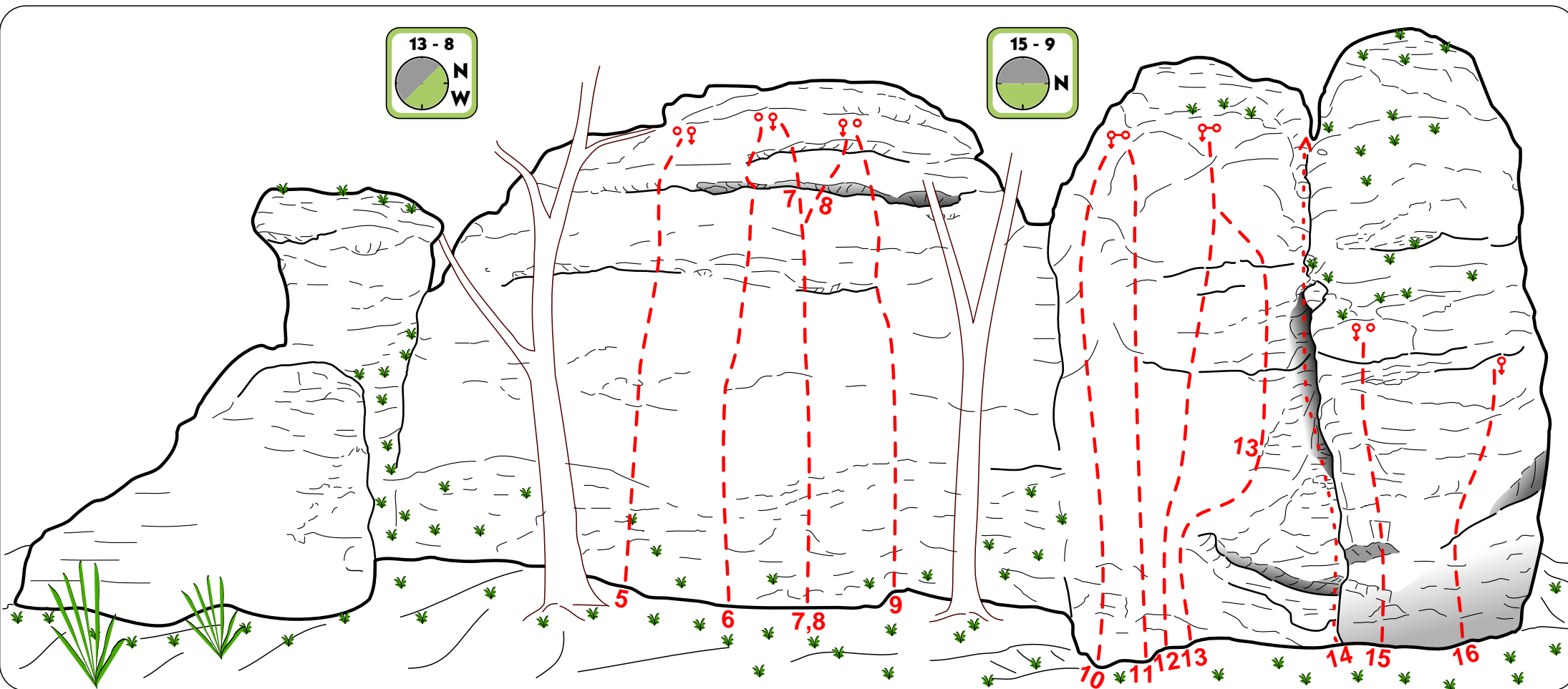

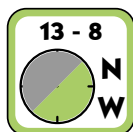

Leśna Turnia



1. projekt
2. Pippi Langstrumpf VI.3 (4R+StZ)
3. Z Pamiętnika Doktora Wyciora VI.3 (5p+pZ)
4. Wilczy Notes VI.4/4+ (5R+StZ)



Leśna Turnia



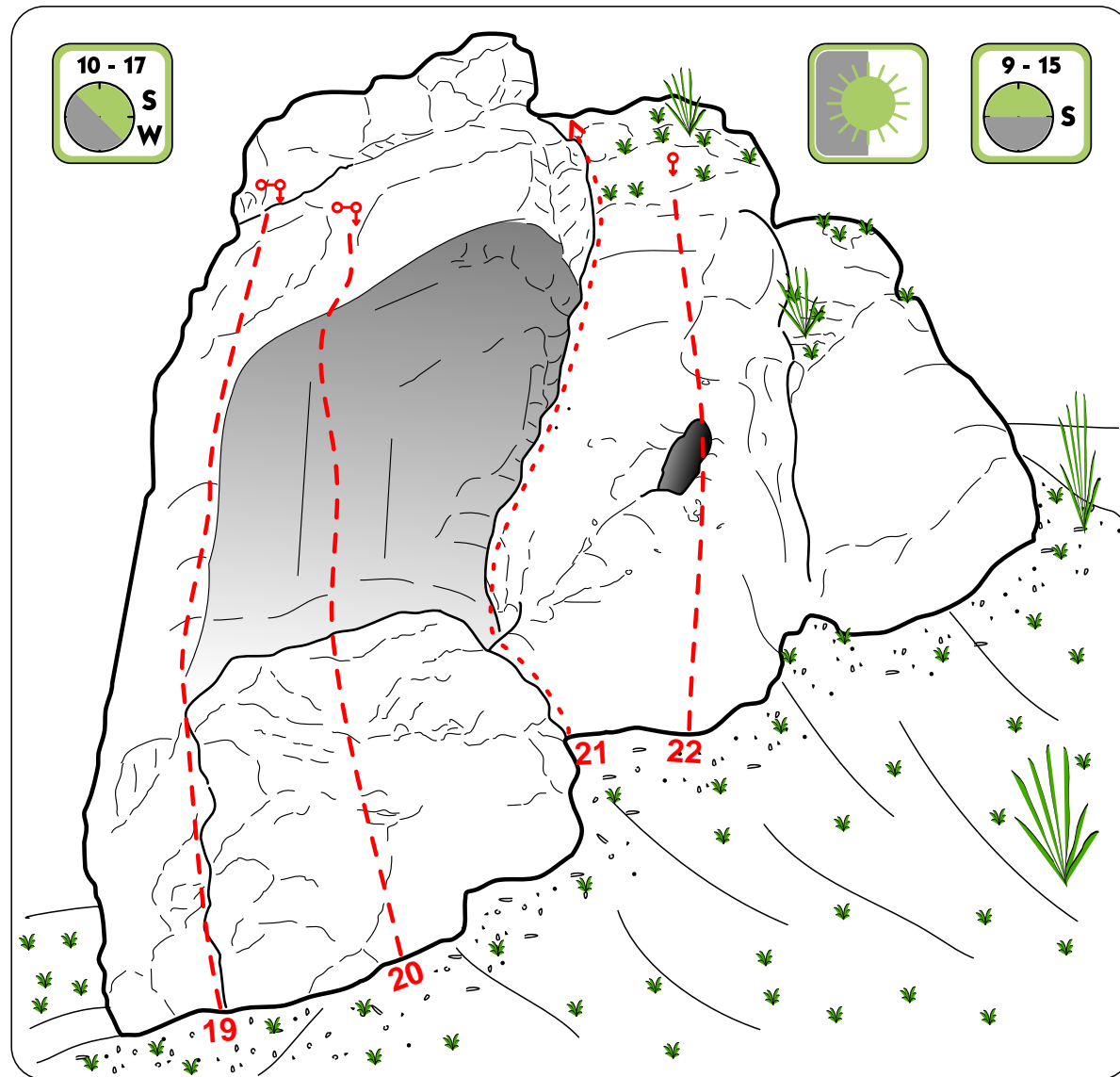
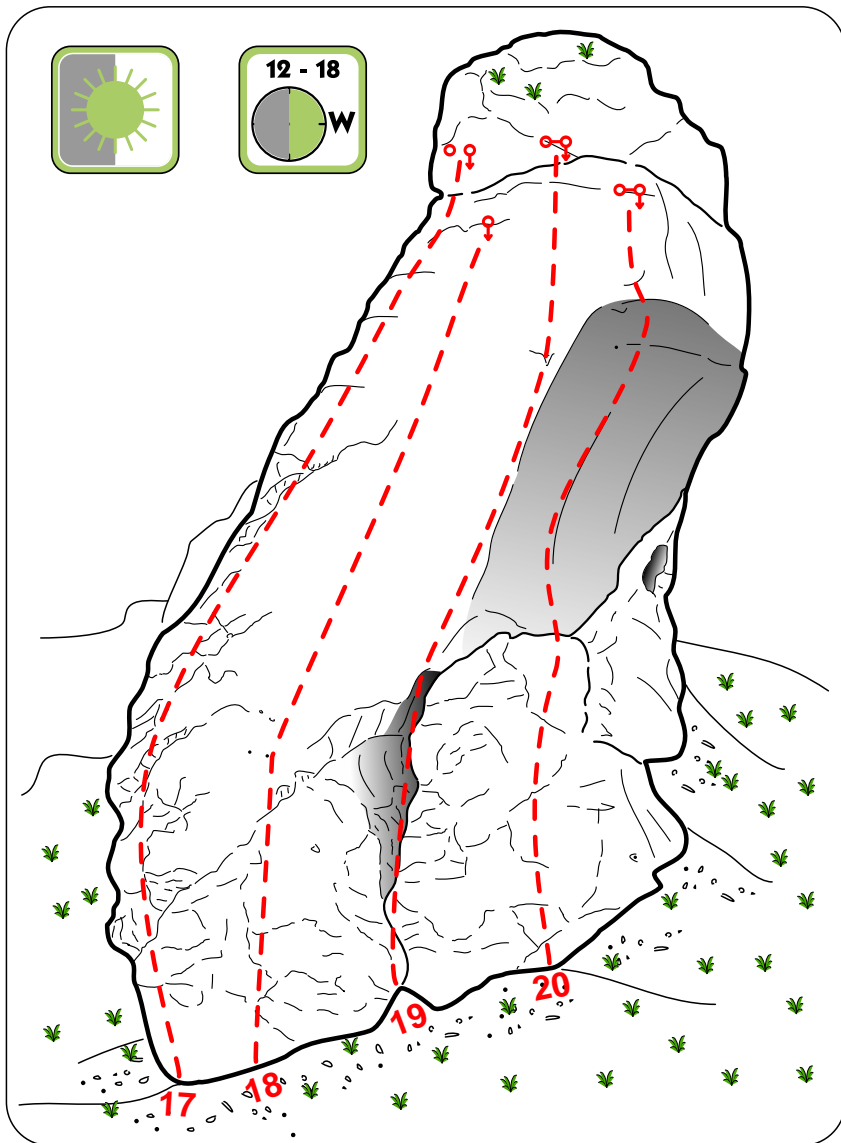
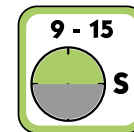
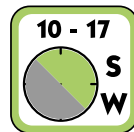
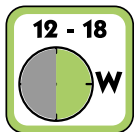
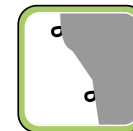

- 5. *Lustreczko* V+ (7R+2RZ)
- 6. *Liczenie Oddechów* VI (7R+2RZ)
- 7. *Wielki Manitou* VI.1+ (8R+2RZ)
- 8. *Mały Manitou* VI+ (8R+2RZ)
- 9. *Terra Incognita* VI+/1 (7R+2RZ)

- 10. *Złe Misie* VI.3+ (6R+StZ)
- 11. *Bajka o Naleśniku* VI.2+ (6R+StZ)
- 12. *Kill Gill* VI.1+ (6R+StZ)
- 13. *El Chupacabra* V+ (7R+StZ)
- 14. *Odrobina Mężczyzny Na Co Dzień* VI.1 (TRAD)
- 15. *Filarek w Stylu Retro* VI.1/1+ (3R+2RZ)
- 16. *Miecz Beruda* VI.2+ (3p+pZ)





Leśna Turnia



- 17. *Sympatyczny Filarek* VI/VI+ (6R+2RZ)
- 18. *Wariat i Zakonnica* VI.2+/3 (5p+pZ)
- 19. *Pyknik Pod Wiszącą Skałą* VI.3 (6R+StZ)
- 20. *Piękna Strzyga* VI.4+ (5R+StZ)

- 19. *Pyknik Pod Wiszącą Skałą* VI.3 (6R+StZ)
- 20. *Piękna Strzyga* VI.4+ (5R+StZ)
- 21. *Przerysa Leśnej* VI (TRAD)
- 22. *Faustus* VI.1 (3p+pZ)

