

ŁABAJOWA BASZTA

Od **Krakowa** jedziemy szosą nr 94 na Olkusz. Za miejscowością Biały Kościół skręcamy w lewo w boczną drogę, zgodnie ze wskazaniem drogowego znaku turystycznego "Jaskinia Nietoperzowa". Skręt znajduje się kilkadziesiąt metrów za Karczmą Maciejówką, położoną po przeciwnej stronie "olkuskiej".

Jadąc od strony **Katowic** i **Olkusza** skręcamy w prawo po minięciu miejscowości Jerzmanowice, kierując się podobnie na Jaskinię Nietoperzową.

Odległości:

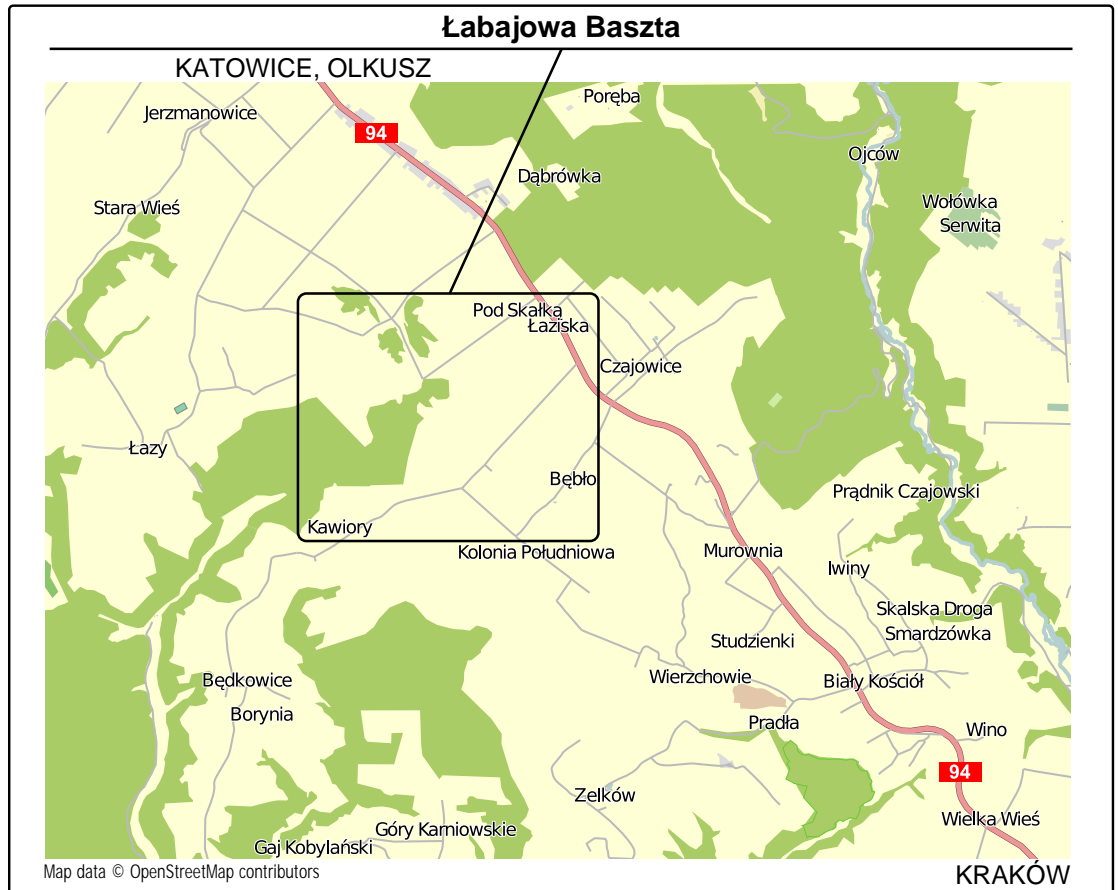

od Olkusza – 20 km,
od Krakowa – 24 km,
od Katowic – 64 km

Koordynaty geograficzne:

parking - J. Nietoperzowa
50°11'35.6"N, 19°46'33.0"E
(50.193229, 19.775823)

Łabajowa Baszta

50°11'25.5"N, 19°46'19.8"E
(50.190414, 19.772169)



Łabajowa Baszta jest zlokalizowana w górnej części Doliny Będkowskiej od jej północnej strony. Znajduje się kilkadziesiąt metrów od końca asfaltowej drogi biegnącej w bok od szosy z Krakowa do Olkusza nr 94 w kierunku Jaskini Nietoperzowej.

Samochód najlepiej zaparkować na parkingu przy Jaskini Nietoperzowej. Idąc w dół najpierw asfaltową a dalej kamienistą drogą, po 250 metrach dochodzimy do ogrodzenia, które omijamy z lewej strony (od drogi z Bębła) a następnie ścieżką pod skałami *Przedszkola*, *Mniszkowej* i *Łabajowej* docieramy do celu.

Skała mierzy 18 metrów wysokości. Przeważa wystawa północno-zachodnia ścian, które są dodatkowo zacienione otaczającym lasem.

Na *Łabajowej Baszcie* można obecnie znaleźć 18 dróg, z których kilka to projekty a 2 wymagają użycia własnej protekcji.

12 linii powstało w ramach programu Nowa WSPINKA. Prace były prowadzone od roku 2011 przez Mateusza Paradowskiego, któremu pomagali Kamila Górowska, Patrycja Mikulska i Przemek Rostek.

Droga *Snajper Trafik Marusię* została poddana renowacji w 2014 roku w ramach programu Bezpieczna WSPINKA.

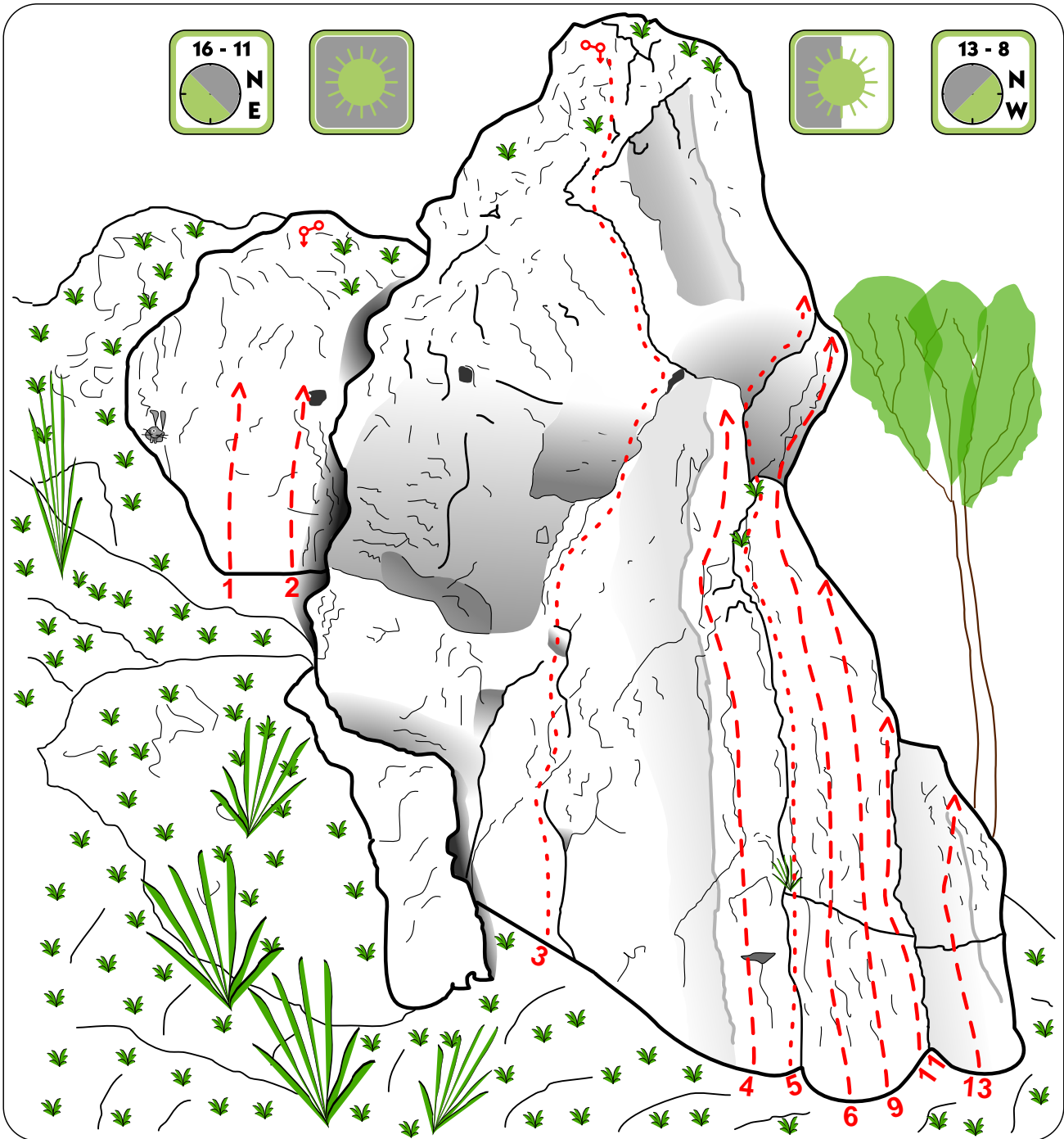

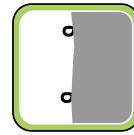
Bardzo łatwe drogi (o trudnościach od II do V) na prawej części ściany przygotowano z myślą o najmłodszych i początkujących wspinaczach.

Działka wraz ze skałami Grupy Łabajowej należy do prywatnego właściciela, który zgadza się na uprawianie wspinaczki na jego terenie. Biwakowanie i organizowanie imprez na polanie pod Łabajową jest możliwe po uzgodnieniu z właścicielem.

Wchodząc na prywatny teren, by się wspiąć, bierzemy całkowitą odpowiedzialność za uprawianie tego sportu na siebie i pamiętajmy, że jesteśmy gośćmi u kogoś z pełnymi konsekwencjami tego stanu rzeczy!



Łabajowa Baszta



- 1. projekt
- 2. projekt



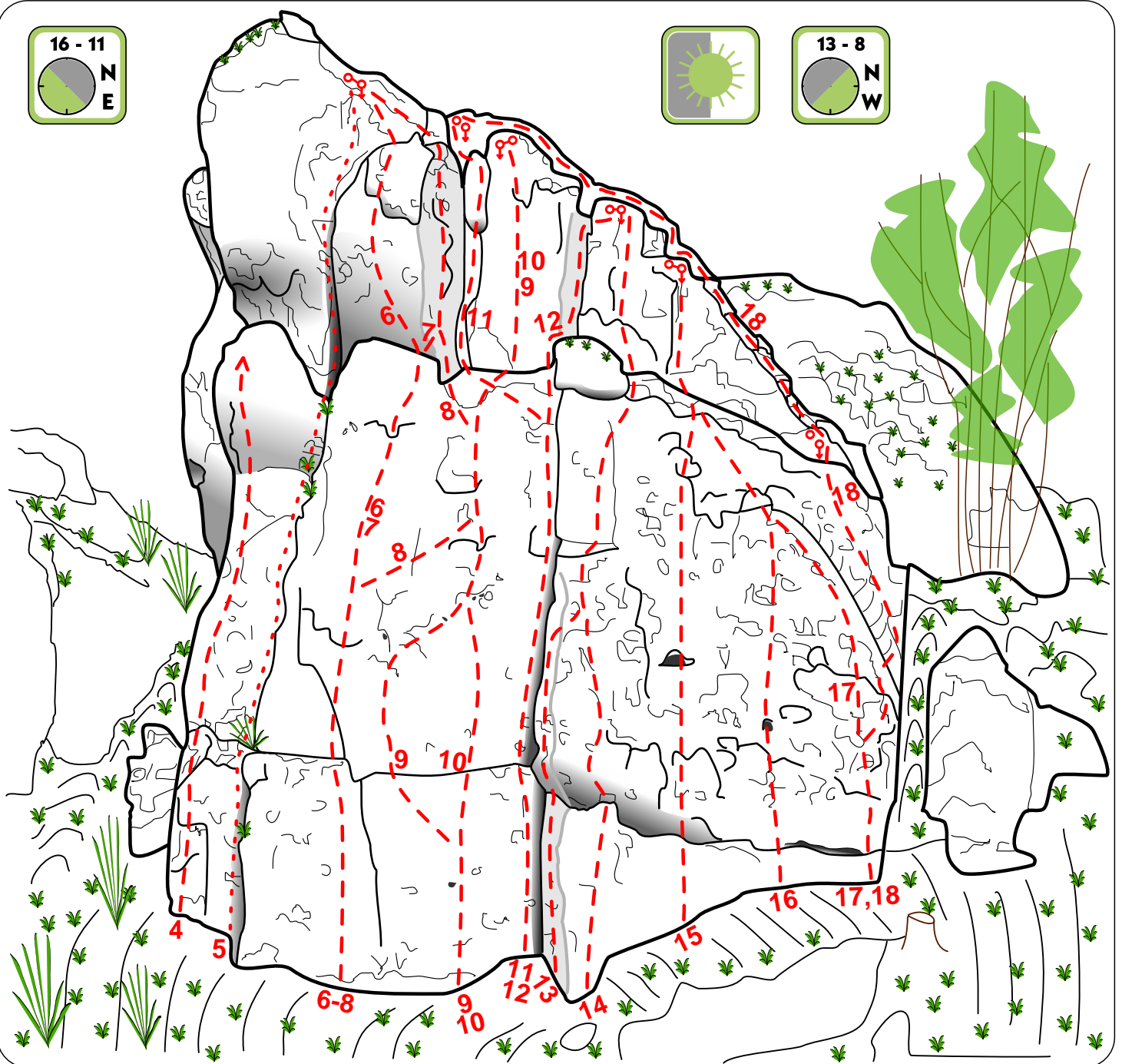
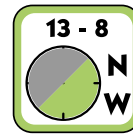
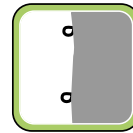
- 3. Szarik Pogryzł Snajpera VI.2 (StZ)
- 4. projekt (StZ)
- 5. Pancerna Rysa VI.1+ (TRAD + StZ)
- 6. Snajper Trafł Marusię VI.2 (7R + StZ)

- 9. Lewa Miedziana Płyta VI.1 (6R + StZ)

- 11. Nie Działo Zacięcie IV+ (5R + 2RZ)

- 13. Borówka V (5R + StZ)

Łabajowa Baszta



- 4. projekt (StZ)
- 5. Pancerna Rysa VI.1+ (TRAD + StZ)
- 6. Snajper Trafił Marusię VI.2 (7R + StZ)
- 7. Unik Marusi VI.1+ (7R + StZ)
- 8. Bękarty Wojny VI.1+ (6R + StZ)
- 9. Lewa Miedziana Płyta VI.1 (6R + StZ)
- 10. Prawa Miedziana Płyta VI.1/1+ (6R + StZ)
- 11. Nie Dziane Zacięcie IV+ (5R + 2RZ)
- 12. Nie Dziane Zacięcie Wprost IV (4R + StZ)

- 13. Borówka V (5R + StZ)
- 14. Jagódka IV- (5R + StZ)
- 15. Siema Lolo III (5R + StZ)
- 16. Pati-Mati III- (5R + StZ)
- 17. Zachód Baszty III (5R + StZ)
- 18. Grań Na Basztę
 - 1 wyciąg III+ (5R + 2RZ)
 - 2 wyciąg II (3R + 2RZ)

