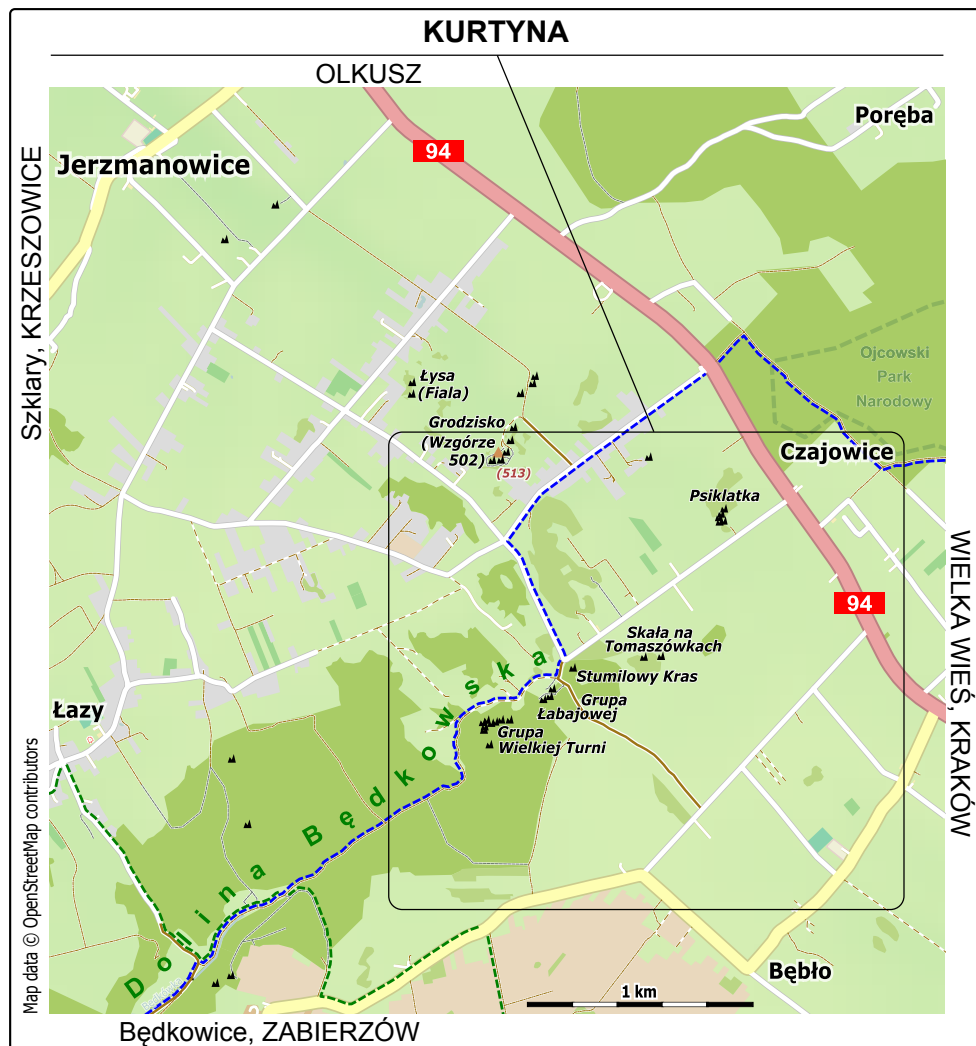


KURTYNA

Od **Krakowa** jedziemy szosą nr 94 na Olkusz. Za miejscowością Biały Kościół skręcamy w lewo w boczną drogę, zgodnie ze wskazaniem drogowego znaku turystycznego "Jaskinia Nietoperzowa". Skręt znajduje się kilkadziesiąt metrów za Karczmą Maciejówką, położoną po przeciwnej stronie "olkuskiej".

Jadąc od strony **Katowic** i **Olkusza** skręcamy w prawo po minięciu miejscowości Jerzmanowice, kierując się podobnie na Jaskinię Nietoperzową.



Odległości od centrum:


Krakowa – 24 km, Olkusz – 20 km

Koordynaty geograficzne:

parking koło Jaskini Nietoperzowej
50°11'35.7"N, 19°46'32.9"E
(50.19326, 19.77581)

Kurtyna

50°11'21.8"N, 19°46'09.4"E
(50.18938, 19.76927)



Samochód najlepiej zaparkować na parkingu przy Jaskini Nietoperzowej. Idąc w dół najpierw asfaltową a dalej kamienistą drogą, po 250 metrach dochodzimy do ogrodzenia, za którym widoczne są skały Grupy Łabajowej. Podążamy dalej gruntową drogą 350 metrów, biegnącą Doliną Będkowską, by następnie kilkadziesiąt metrów przed zabudowaniami położonymi tuż przy drodze skręcić w lewo. Ścieżką, która najpierw biegnie w dół a następnie wznosi się po stromym stoku, osiągamy po około 100 metrach podnóże *Wielkiej Turni*. Kierujemy się na prawo i przed *Średnikiem* podchodzimy do celu stromymi schodami zaopatrzonymi w poręczówkę.



Wapienna ściana *Kurtyny* sięga 20 metrów wysokości i wznosi się pomiędzy *Wielką Turnią* i *Średnikiem*. Znajdziemy na niej obecnie 6 linii o trudnościach w przedziale od VI+/1 do VI.2+ oraz 3 projekty. Wszystkie drogi posiadają komplet stałych punktów asekuracyjnych. Dzięki północnej wystawie oraz znacznym zacienieniu, *Kurtyna* świetnie nadaje się na upalne dni.

Skala została przygotowana do wspinaczki w ramach programu Nowa WSPINKA przez Przemka Rostka i Wojtka Bieńka, natomiast poręczówki zamontował Mateusz Paradowski.

Materiały instalatorskie a także wykonanie schodów ziemnych zostało sfinansowane ze środków Gminy Wielka Wieś w ramach realizacji zadań publicznych w latach 2015-2018.

PAMIĘTAJ O ZAWIĄZANIU WĘZŁA NA KOŃCU LINY !

Skaloplan wykonany przy wsparciu finansowym Powiatu Krakowskiego

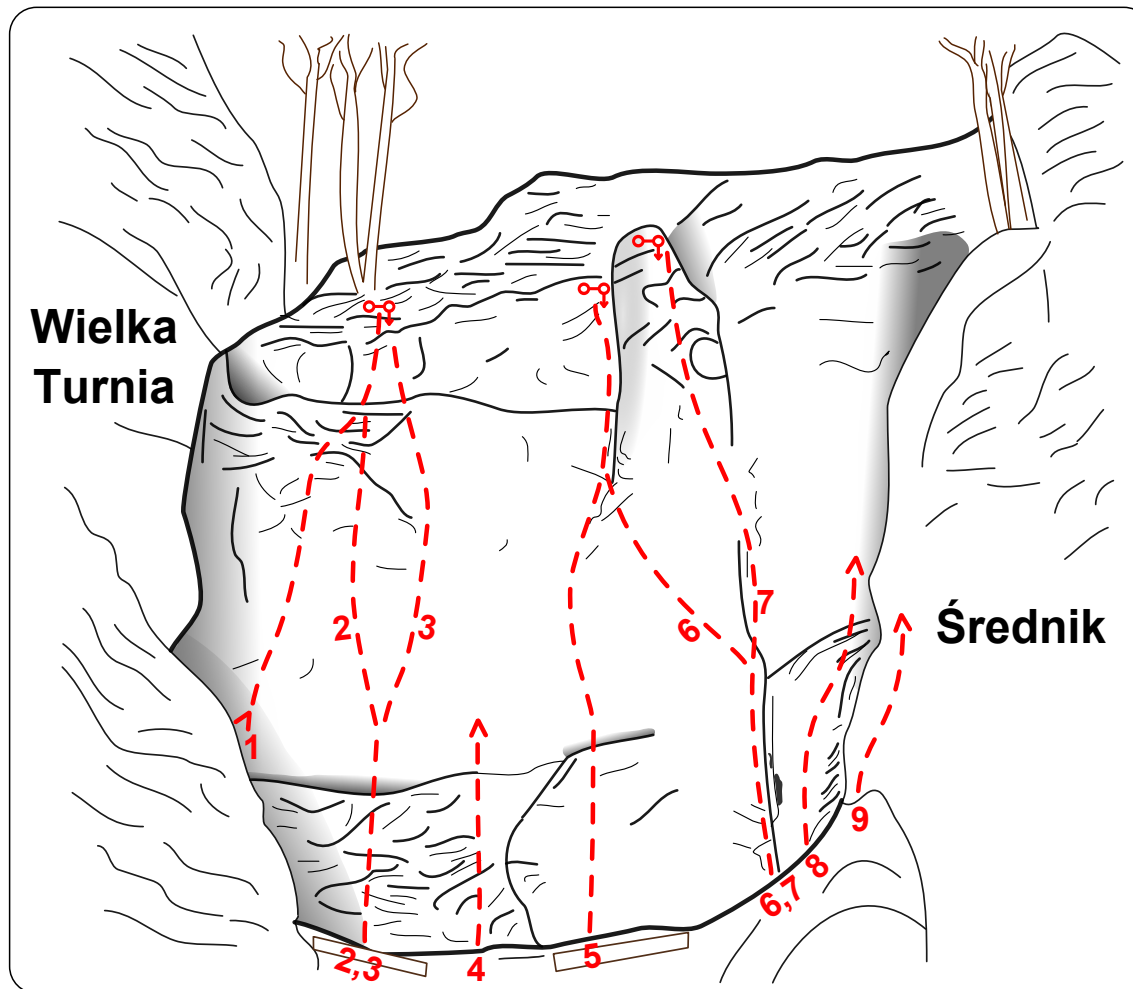
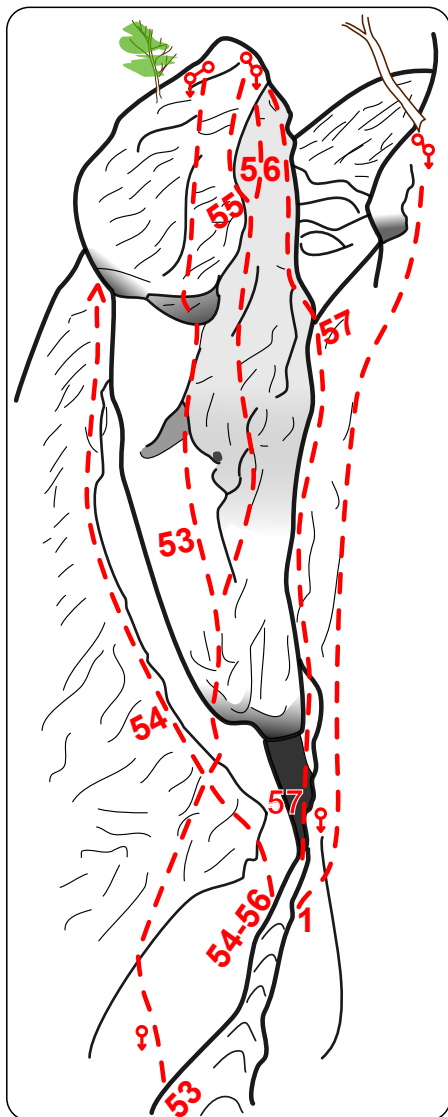


**Powiat
Krakowski**



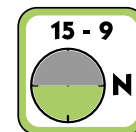
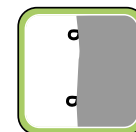
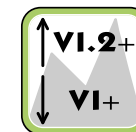
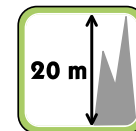
Wielka Turnia

Kurtyna



- 53. *No, Stromo!* (RZ + 7R + StZ)
- 54. *Ukośnik IV* (RZ + 9R + StZ)
- 55. *Alienacja VI.2* (8R + StZ)
- 56. *Alienacja Direct VI.3* (8R + StZ)
- 57. *Będkowska Walcząca VI* (8R + StZ)

- 1. *Rany, King Narodowy!* VI+/1 (6R + StZ)
- 2. *Prostowanie Niewolnika* VI.2 (6R + StZ)
- 3. *Niewolnik Silnej Woli* VI.1+2 (6R + StZ)
- 4. projekt
- 5. *Kark Narodowy* VI.1+2 (8R + StZ)
- 6. *Trzej Królowie Wikiclimbingu* VI.1 (8R + StZ)
- 7. *Blogowi Wojownicy* VI.2+ (8R + StZ)
- 8. projekt
- 9. projekt



wspinka.org

