

KSIĘŻYCOWA SKAŁA

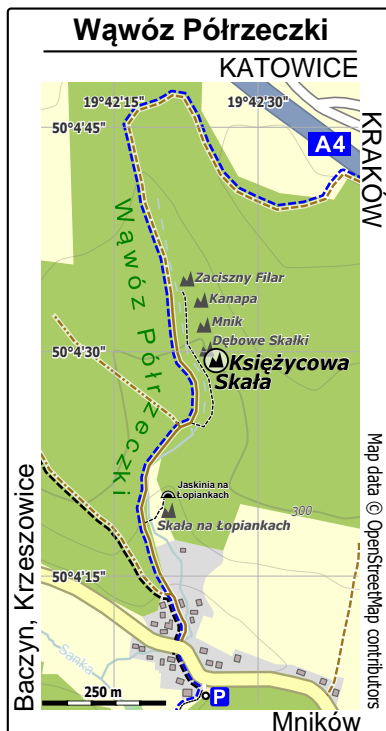
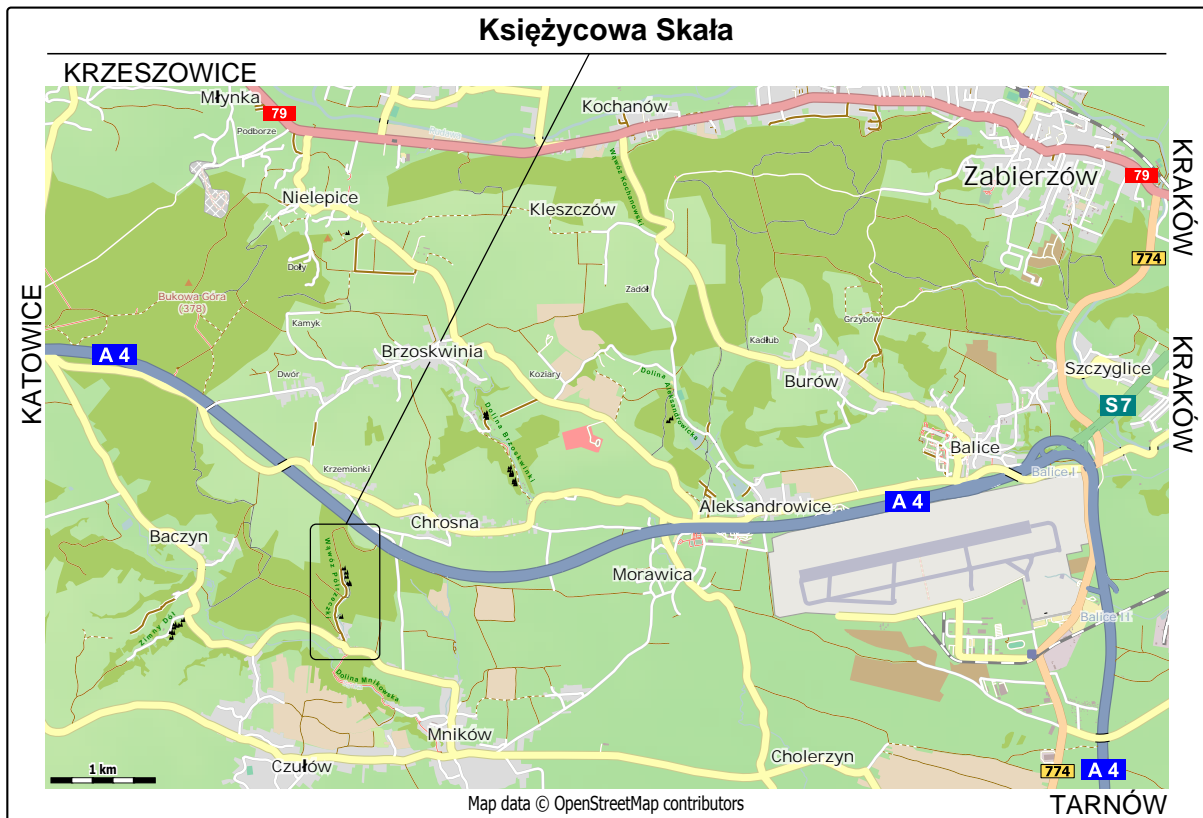
Od **Krakowa** kierujemy się na Zabierzów szosą nr 79. Mijamy estakadę koło Leroy Merlin, która kieruje na autostradę, i jadąc dalej prosto 1,8 km dojeżdżamy do skrzyżowania, na którym skręcamy w lewo w drogę nr 774 na Kryspinów. Jedziemy 3,2 km, przejeżdżając pod autostradą i skręcamy w prawo, a za kolejną estakadą, pod którą przejeżdżamy, jedziemy prosto na Balice. Za Balicami w miejscowości Aleksandrowice, po przebyciu następnych 4,4 km, skręcamy w lewo na Morawicę. W centrum Morawicy skręcamy w prawo na Mników, w którym z kolei skręcamy w prawo na Baczyn i Krzeszowice. Po przejechaniu 1,8 km od Mnikowa, dojeżdżamy do parkingu po lewej stronie drogi. Jadąc z południowej części Krakowa, kierujemy się na Kryspinów i Cholerzyn a następnie prosto do Mnikowa, z którego podążamy dalej podobnie jak wcześniej.

Od **Katowic** jedziemy do Krzeszowic szosą nr 79. Tuż za Krzeszowicami i przed Nawojową Górą skręcamy w prawo na Mników. Jedziemy cały czas za główną drogą 9,5 km (po drodze przejeżdżając pod autostradą) i osiągamy ten sam parking, położony na początku Doliny Mnikowskiej, od jej północnej strony.

Odległości: od Krakowa – 18 km, od Katowic – 78 km

Koordynaty geograficzne: parking - 50°04'07"N, 19°42'24"E (50.0688124, 19.7069439)

Księżycowa Skała - 50°04'19"N, 19°42'24"E (50.0748589, 19.7068709)

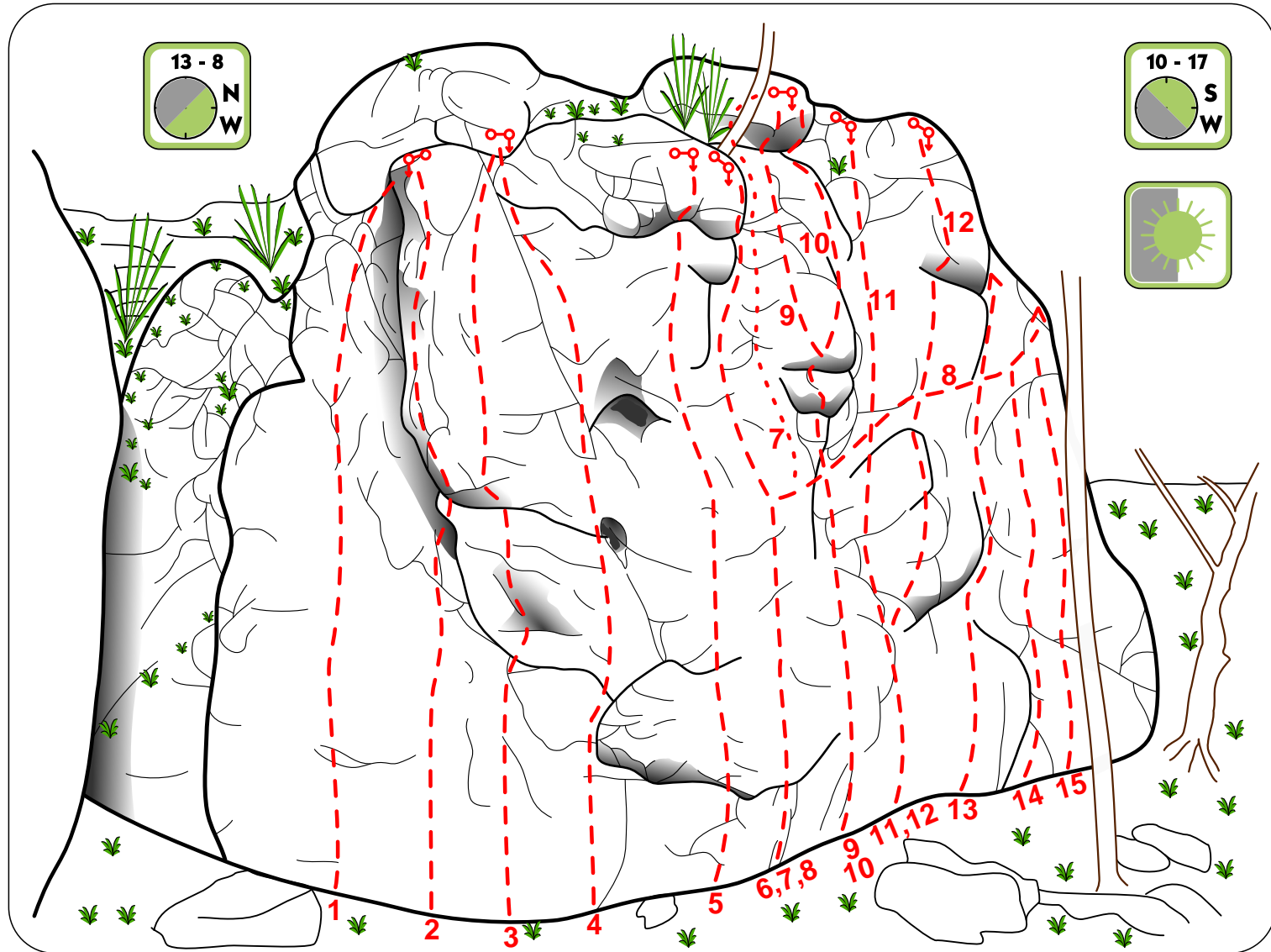
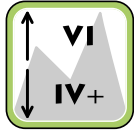


Z parkingu idziemy za znakami niebieskiego szlaku w przeciwnym kierunku niż do Doliny Mnikowskiej - najpierw 80 metrów główną szosą, którą przyjechaliśmy z Mnikowa a następnie boczną drogą w prawo pomiędzy zabudowaniami. Droga asfaltowa po około 100 metrach przechodzi w gruntową, którą idziemy następnie 400 metrów. W miejscu gdzie w prawo odchodzi inna droga gruntowa, skręcamy w lewo i ścieżką podążamy w górę Wąwozu Półrzeczki, idąc po drugiej stronie jaru i równoległe do drogi leśnej z niebieskim szlakiem. Po około 170 metrach osiągamy cel.

Księżycowa Skała to kilkudziesięciometrowej długości wapienny mur, sąsiadujący bezpośrednio od północy z *Dębowymi Skałkami*. Jego ściany osiągają 20 metrów wysokości a drogi, których można znaleźć 17, mają kilka metrów mniej. Oprócz dwóch linii wszystkie wspinaczki posiadają kompletną stałą asekurację a trudności oscylują w przedziale od III do VI.4. *Księżycowa Skała* o wystawie głównie południowo-zachodniej jest zacieniona otaczającym bukowym lasem.



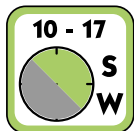
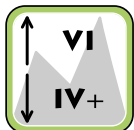
Księżycowa Skala



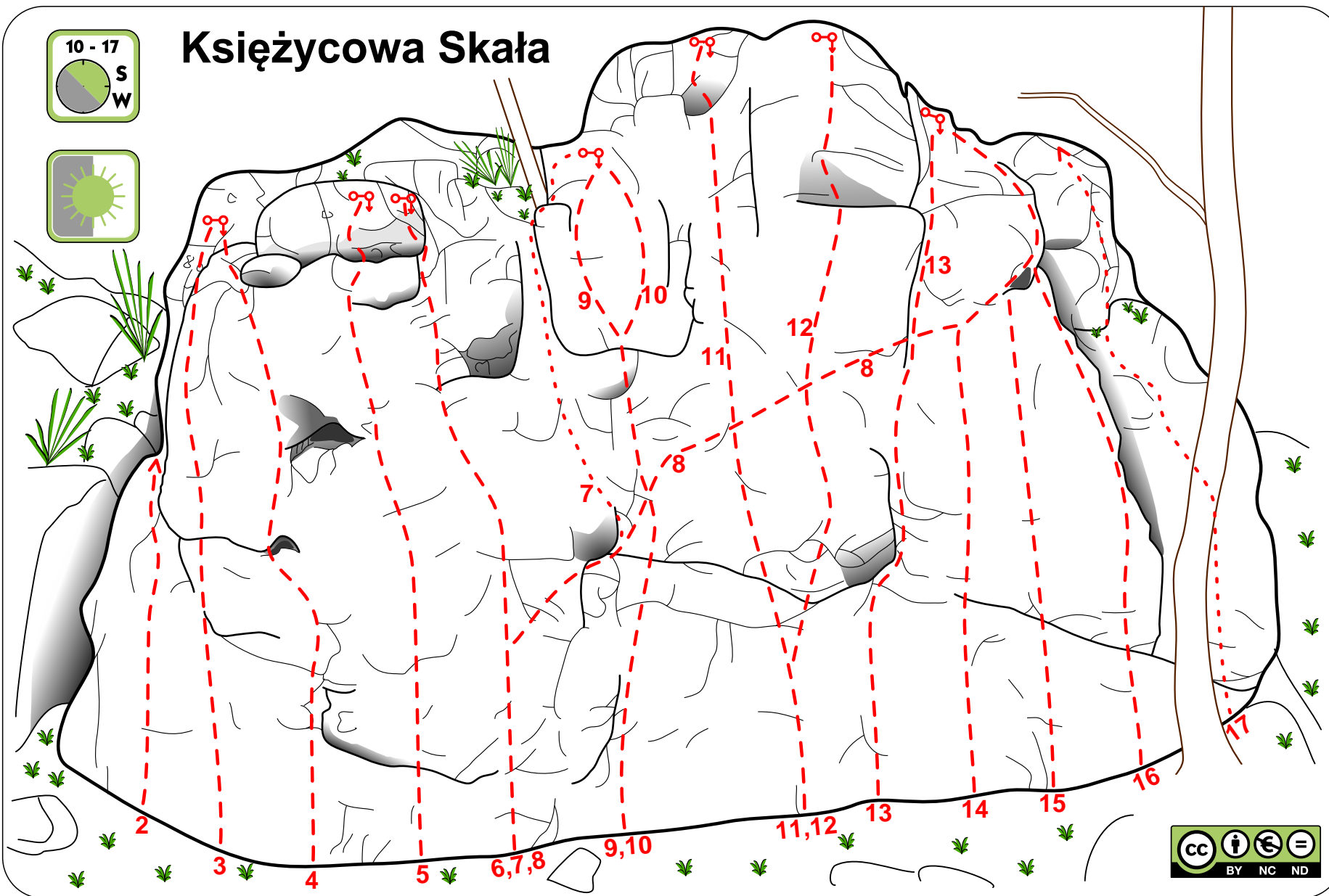
1. *Tetyda* VI.1+ (3R+StZ)
2. *Tytania* V+ (3R+StZ)
3. *Oberon* VI.1+ (3R+StZ)
4. *Tryton* VI (4R+StZ)
5. *Hiperion* VI.2 (4R + StZ)

6. *Kallisto* VI+ (4R+StZ)
7. *Europa* V (2R+TRAD+StZ)
8. *Moonloop* V (6R+StZ)
9. *Star Trek* VI.4 ogr. (5R+StZ)
10. *Io* VI.2 (5R+StZ)
11. *Ganimedes* VI (4R+StZ)

12. *Kosmodrom Bajkonur* VI.3 (5R+StZ)
13. *Enceladus* VI (4R+StZ)
14. *Deimos* VI.1 (4R+StZ)
15. *Fobos* VI.1+ (4R+StZ)



Księżycowa Skała



- 2. Tytania V+ (3R+StZ)
- 3. Oberon VI.1+ (3R+StZ)
- 4. Tryton VI (4R+StZ)
- 5. Hiperion VI.2 (4R + StZ)

- 6. Kallisto VI+ (4R+StZ)
- 7. Europa V (2R+TRAD+StZ)
- 8. Moonloop V (6R+StZ)
- 9. Star Trek VI.4 ogr. (5R+StZ)
- 10. Io VI.2 (5R+StZ)
- 11. Ganimedes VI (4R+StZ)
- 12. Kosmodrom Bajkonur VI.3 (5R+StZ)

- 13. Enceladus VI (4R+StZ)
- 14. Deimos VI.1 (4R+StZ)
- 15. Fobos VI.1+ (4R+StZ)
- 16. Księżycowy Filarek V+ (3R+StZ)
- 17. Himalia III (TRAD)