

KRZYWOSAŁ

Od **Krakowa** kierujemy się na Krzeszowice szosą nr 79. Mijamy estakadę koło Leroy Merlin, która kieruje na autostradę i jadąc dalej prosto 7 km (mijając Zabierzów), skręcamy w Kochanowie w lewo i jedziemy 1,3 km do Kleszczowa, gdzie na skrzyżowaniu kierujemy się prosto (główna droga na Balice prowadzi w lewo). Jedziemy jeszcze 1,5 km, by na początku Aleksandrowic zaparkować na dużym parkingu po prawej, położonym niedaleko przed boiskiem sportowym. Do Aleksandrowic można także dojechać od strony Balic, kierując się w Krakowie ulicami Balicką a następnie Krakowską.

Od **Katowic** jedziemy na Kraków szosą nr 79 lub autostradą, zjeżdżając w Chrzanowie i kierując się na Trzebinę a następnie Krzeszowice. Tuż za Krzeszowicami przejeżdżamy nad torami kolejowymi i podążamy jeszcze 7,2 km do Kochanowa, gdzie skręcamy w prawo na Kleszczów. Dalej kierujemy się jak opisano wcześniej.

Odległości od centrum: Krakowa – 18 km, Katowic – 63 km, Bielsko-Białej – 82 km

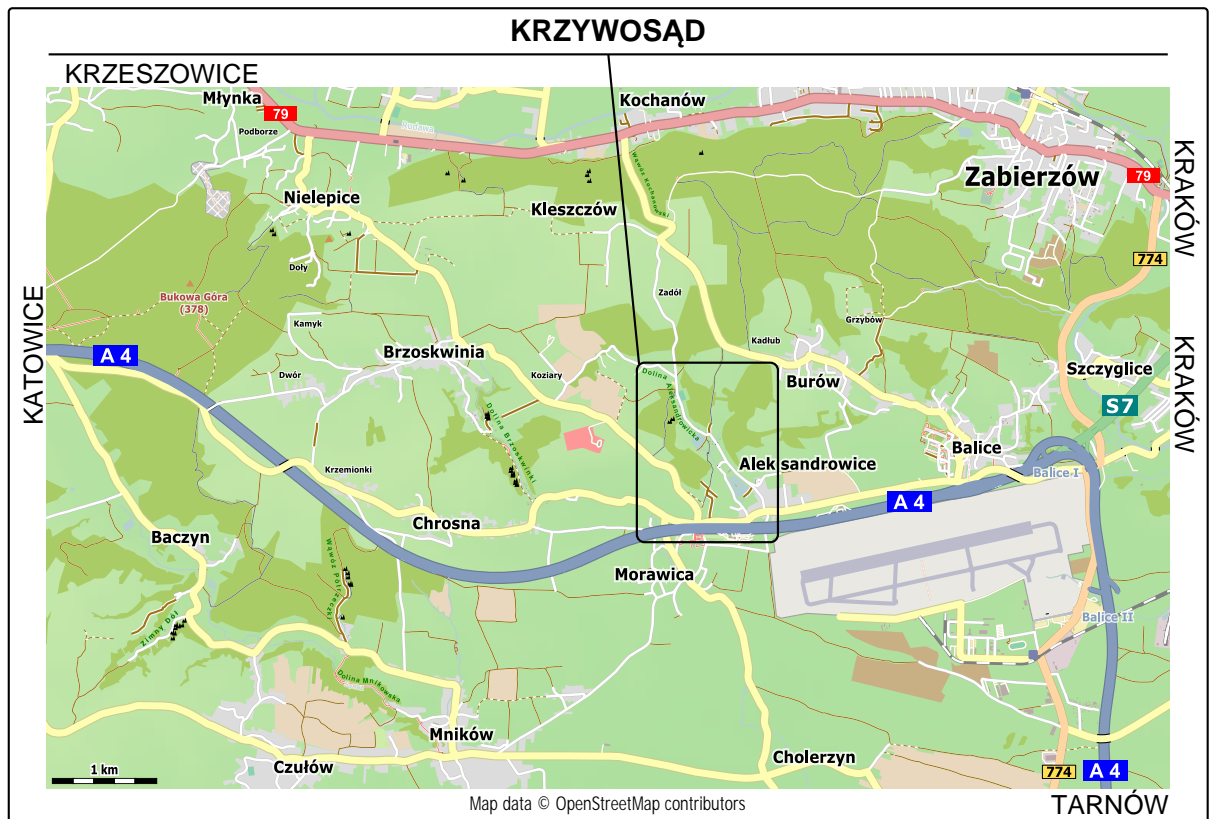

Koordynaty geograficzne:

parking - 50°05'32.4"N, 19°45'03.9"E (50.09232, 19.75108)

Krzywosał - 50°05'21.4"N, 19°45'03.4"E (50.08928, 19.75095)



Kod QR:
Krzywosał



Dolina Aleksandrowicka



Z parkingu idziemy 30 metrów w stronę centrum Aleksandrowic a następnie skręcamy w prawo i podążamy wyraźną ścieżką, którą prowadzi szlak edukacyjny. Po przejściu około 120 metrów schodzimy ze szlaku w lewo i trawersując zboczem, idziemy do celu 200 metrów leśną ścieżką.

Skala "Krzywy Sąd" wznosi się nad Doliną Aleksandrowicką i jest dobrze widoczna z szosy biegnącej jej dnem. Na szczycie wapiennej turnicy znajduje się punkt widokowy oraz krzyż. Skala została nazwana przez wspinaczy *Krzywosał* i oferuje na swojej północnej ścianie 8 linii o niewygórowanych trudnościach od IV- do VI.2+ oraz jeden projekt. Ściana skalna sięga 18 metrów a dzięki wystawie północnej oraz zacienieniu przez otaczający las, świetnie nadaje się na upalne dni.

Wszystkie drogi wspinaczkowe na *Krzywosałdzie* oraz położonej kilkadziesiąt metrów obok *Głowie Słonia*, zostały wytyczone przez Przemka Rostka. W początkowym okresie eksploracji w pracach brał także udział Piotr Kordek.

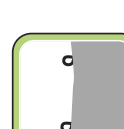
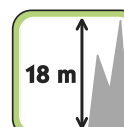
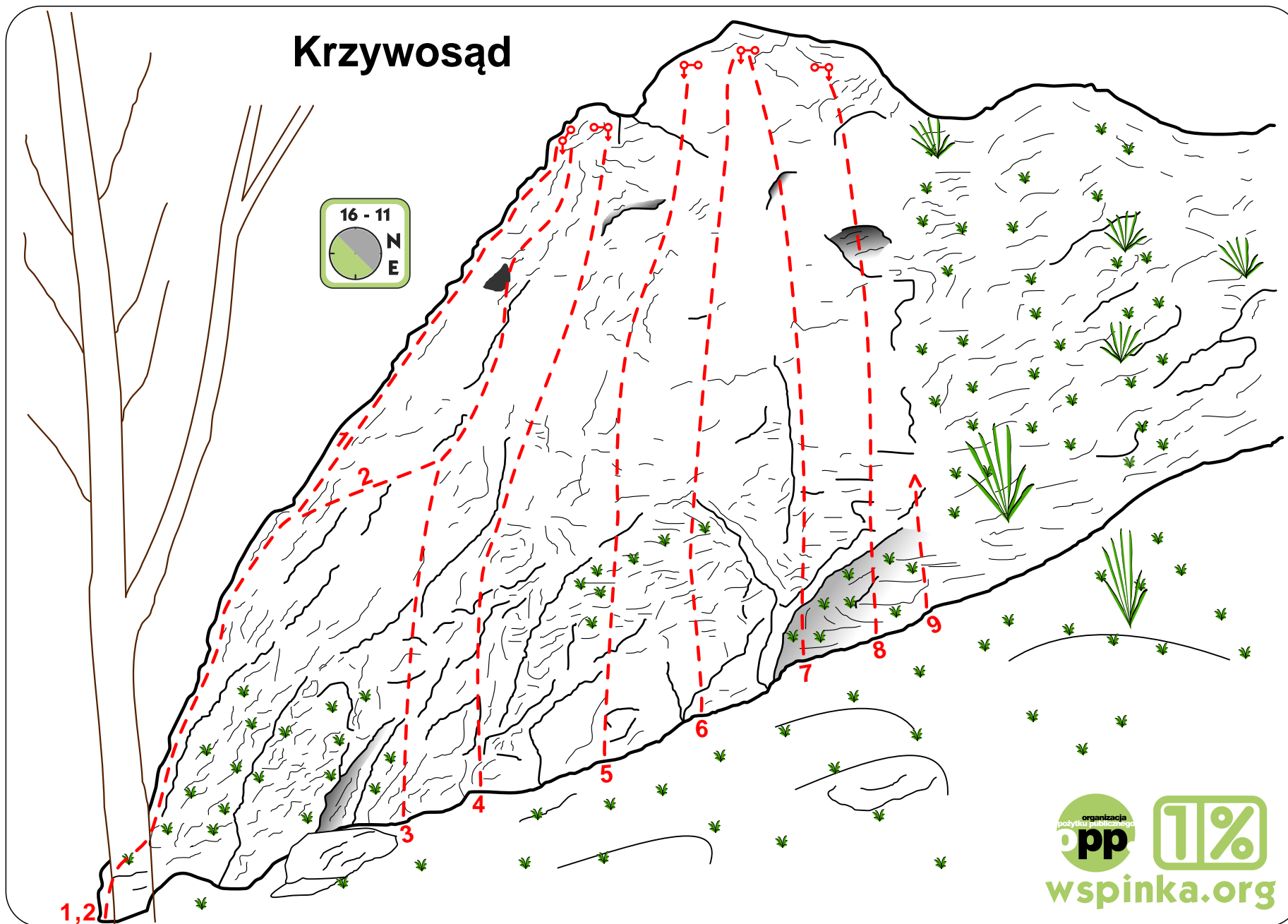
wspinka.org



Powiat
Krakowski

Projekt realizowany
przy wsparciu finansowym
Powiatu Krakowskiego

Krzywosąd



organizacja
pp 1%
wspinka.org

1. Czarna Godzina IV- (6R + StZ)
2. Polowanie z Nagonką VI+ (7R + StZ)
3. Lincz VI+ (5R + StZ)
4. Kara Bez Zbrodni VI.1 (6R + StZ)

5. Zły Dotyk VI (6R + StZ)
6. Jesień Średniowiecza VI.2+ (7R + StZ)
7. Ostatnie Życzenie VI.1+ (6R + StZ)
8. Kata Strefa VI.2 (6R + StZ)

9. projekt

