



SKAŁOPLAN WYKONANO DZIĘKI WSPARCIU  
MINISTERSTWA SPORTU I TURYSTYKI



Ministerstwo  
Sportu i Turystyki

---

Zadanie publiczne pn. „Popularyzacja i ułatwienie uprawiania aktywnej turystyki wspinaczkowej w Polsce”  
dofinansowano ze środków Ministerstwa Sportu i Turystyki  
zgodnie z zawartą umową nr 2024/0019/1544/UDOT/DT/BP/DSJ z dnia 13.06.2024 r.

# KOŃ

Kierujemy się do wsi Strużnica koło miejscowości Karpniki. Na początku Strużnicy (od strony Karpnik), po lewej stronie, znajduje się duży plac przy starym tartaku, na którym zostawiamy samochód. Przy placu biegnie boczna droga, którą wiedzie żółty szlak w kierunku *Strużnickich Skał* a także do niebieskiego szlaku prowadzącego do *Starościńskich Skał*. Do *Starościńskich Skał* można dojść także niebieskim szlakiem od parkingu na Przełęczy Karpickiej. Droga będzie dłuższa ale różnica wzniesień zdecydowanie mniejsza.

## Odległości od centrum miast:

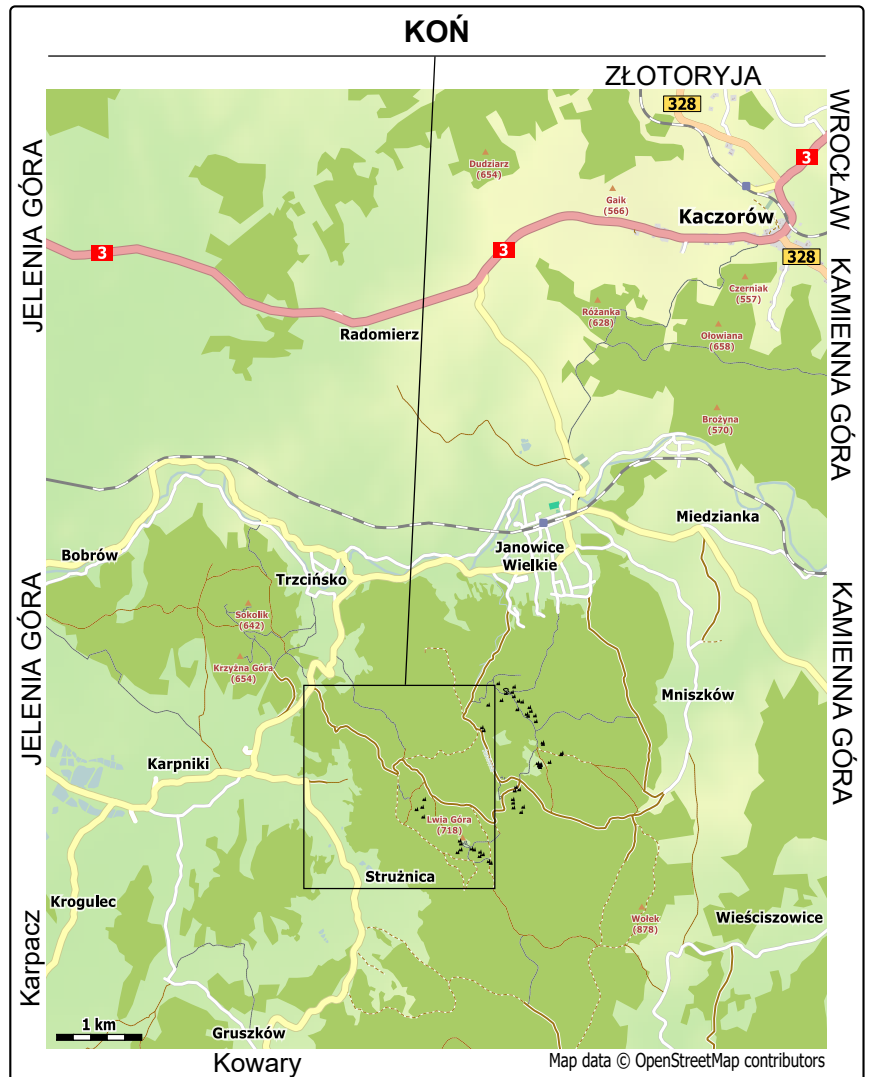
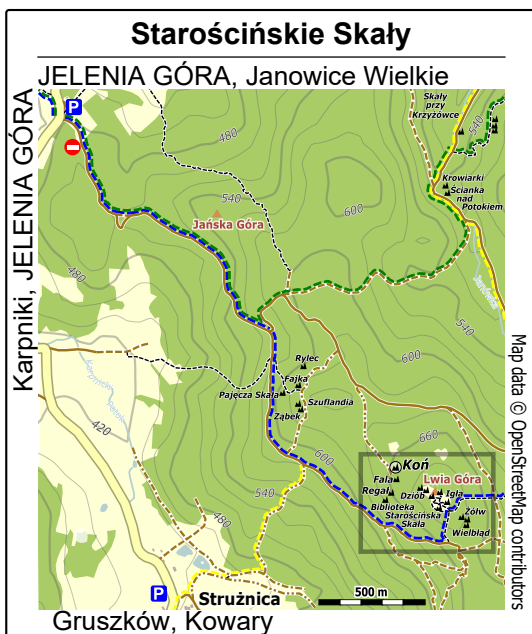

Wrocławia – 107 km, Jeleniej Góry – 15 km,  
Kamiennej Góry – 25 km

## Koordynaty geograficzne:

parking przy tartaku  
50°50'27.2"N, 15°53'12.6"E  
(50.84088, 15.88682)

## Koń

50°50'45.7"N, 15°54'7.4"E  
(50.84603, 15.90205)

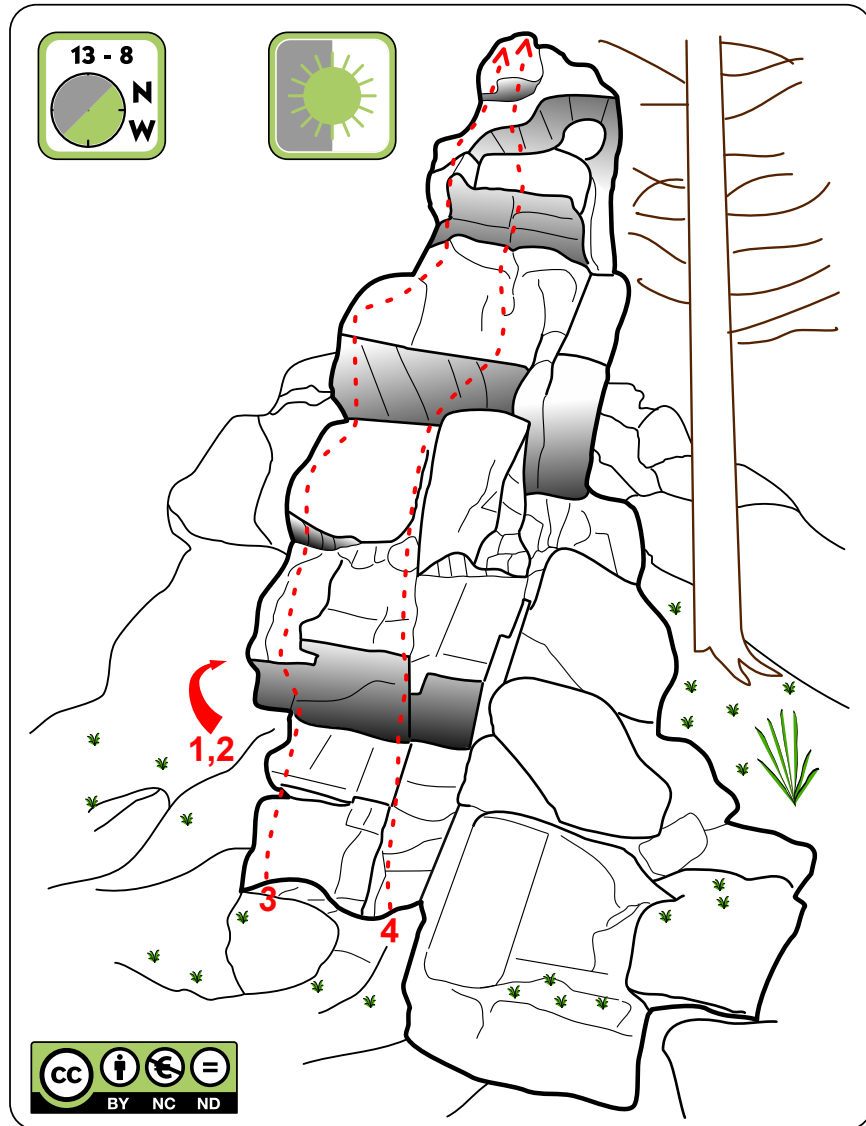


Z parkingu przy tartaku idziemy 1,2 km leśną drogą za znakami żółtego szlaku i dochodząc do niebieskiego szlaku, skręcamy w prawo. Za niebieskimi znakami podążamy nieco ponad 400 metrów, a następnie musimy skręcić w lewo. Po przejściu lasem bez ścieżki około 260 metrów, osiągamy cel. Po drodze podchodząc pod górę mijamy *Bibliotekę* i *Regał*, dalej kierujemy się na północ i trafiamy na niewielką skałkę *Falę*, od której starą i trawiastą leśną drogą schodzimy 30 metrów. Z niebieskiego szlaku należy zejść około 80 metrów przed skrzyżowaniem leśnych dróg (od drogi, którą biegnie niebieski szlak, odchodzi skośnie w prawo i lekko w dół boczny leśny dukt).

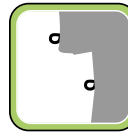

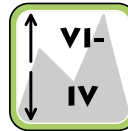
*Koń* to ukryta w gęstym lesie niewysoka granitowa turniczka o wysokości nieco ponad 10 metrów. Znajduje się tam 6 dróg, do przejścia których niezbędna jest własna protekcja. Skała jest mocno zacieniona przez otaczający ją las. W dotarciu do celu będzie pomocne urządzenie GPS.



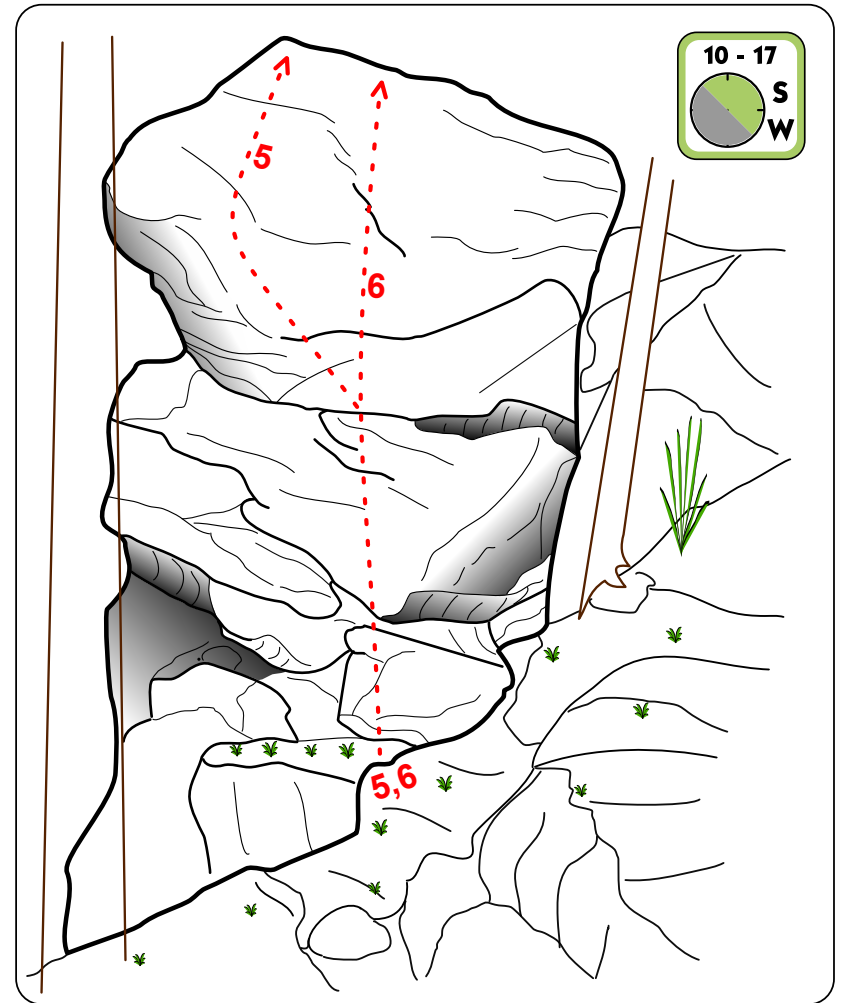

# Koń



1. *Lewy Zad Konia* IV (TRAD) lewą stroną
2. *Prawy Zad Konia* IV+ (TRAD) prawą stroną
3. *Między Wojtoniem a Koudelką* V (TRAD)
4. *Przez Okapy* VI- (TRAD)



POMÓŻ  
WSPINCE



5. *Do Siodła* V+ (1R + TRAD)
6. *Bez Siodła* V+ (1R + TRAD)

wspinka.org

