



"Europejski Fundusz Rolny na rzecz Rozwoju Obszarów Wiejskich:
Europa inwestująca w obszary wiejskie."

Operacja pod nazwą
**"Publikacje informacyjne promujące turystykę wspinaczkową
w Jurajskiej Krainie",**
w ramach którego powstał niniejszy skałoplan,
współfinansowana jest ze środków Unii Europejskiej w ramach działania
"Wdrażanie lokalnych strategii rozwoju" - mały projekt
Programu Rozwoju Obszarów Wiejskich na lata 2007-2013

wspinka.org



KAPUCYN

Od **Krakowa** jedziemy szosą nr 94 na Olkusz. Tuż za miejscowością Czajowice skręcamy w lewo w asfaltową drogę, przy niewielkiej stacji LPG. Następnie po około 0,7 km parkujemy na poboczu w okolicach sklepu spożywczo-przemysłowego. Zatrzymując się przy samym sklepie należy uzyskać zgodę właścicieli.

Jadąc od strony **Katowic** i **Olkusza** skręcamy w prawo, w pierwszą lokalną drogę za Chochołowym Dworem przy stacji LPG a następnie jedziemy jak opisano wyżej. Dobrym rozwiązaniem jest pozostawienie samochodu przy Chochołowym Dworze i przejście pieszo pod skały łącznie około 1,7 km, najpierw szosą nr 94, następnie lokalną asfaltówką do sklepu a dalej bitą drogą nieco pod górę.

Odległości od centrum:

Olkusza – 19 km, Krakowa – 20 km,
Katowic – 65 km,

Koordynaty geograficzne:


parking - Chochołowy Dwór
50°12'25.5"N, 19°46'35.1"E
(50.207089, 19.776408)

postój koło sklepu

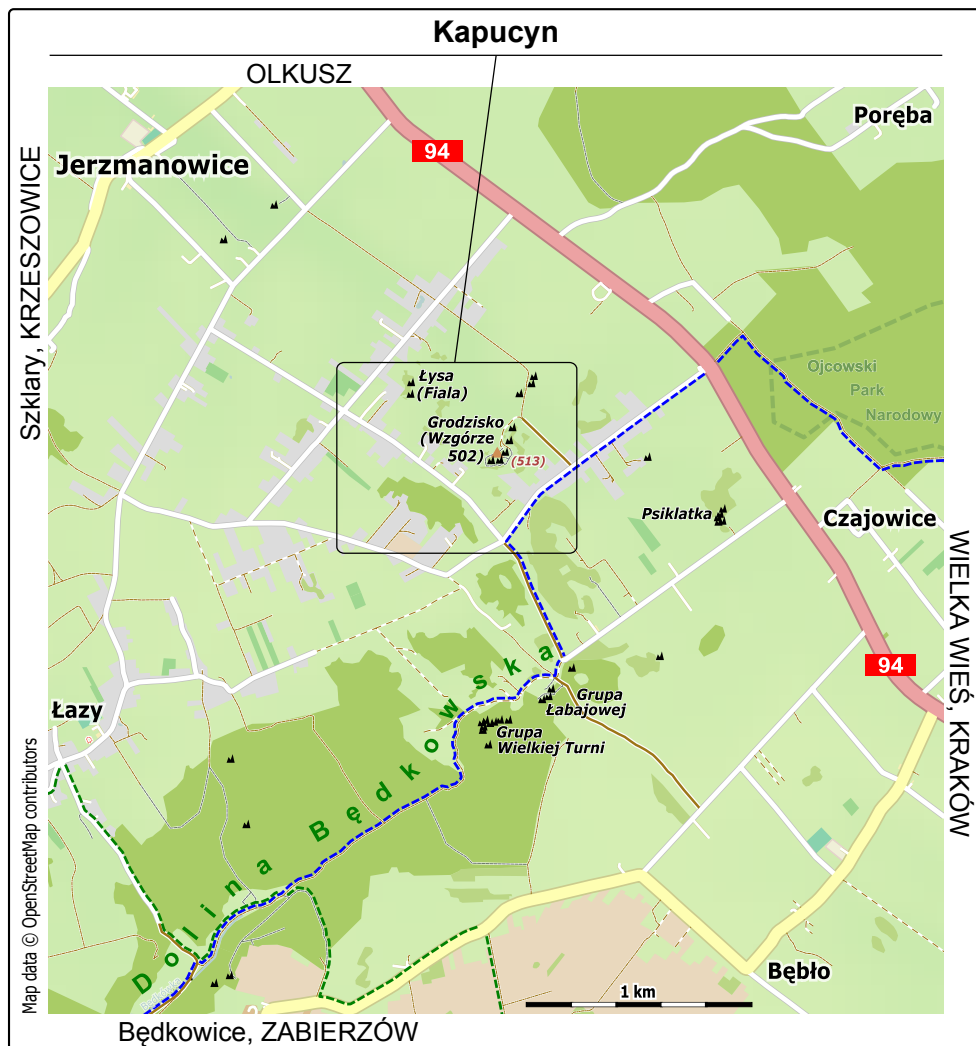
50°11'59.2"N, 19°46'27.4"E
(50.199765, 19.774275)

Kapucyn

50°12'04.6"N, 19°46'13.2"E
(50.201287, 19.770321)



Z lokalnej asfaltówki kierujemy się kamienistą drogą za posesją, na której znajduje się dom ze sklepem. Idziemy 300 metrów lekko pod górę a po osiągnięciu grzbietu wzniesienia, skręcamy w lewo, by po kolejnych 100 metrach osiągnąć cel.



Kapucyn, zwany przez okoliczną ludność Ostrym Kamieniem, to kilkunastometrowej wysokości wapienna turnia, od której ciągnie się niższa ściana skalna w kierunku *Małego Muru* i masywu *Wzgórze 502*. Na miejscami przewieszonych ścianach turni znajdziemy 13 linii o trudnościach od III do VI.5+. Nieco dalej na południe (około 30 metrów) została wytyczona jeszcze jedna droga sąsiadująca z projektem. Wystawa nasłonecznionych ścian jest zróżnicowana ale przeważa zachodnia.

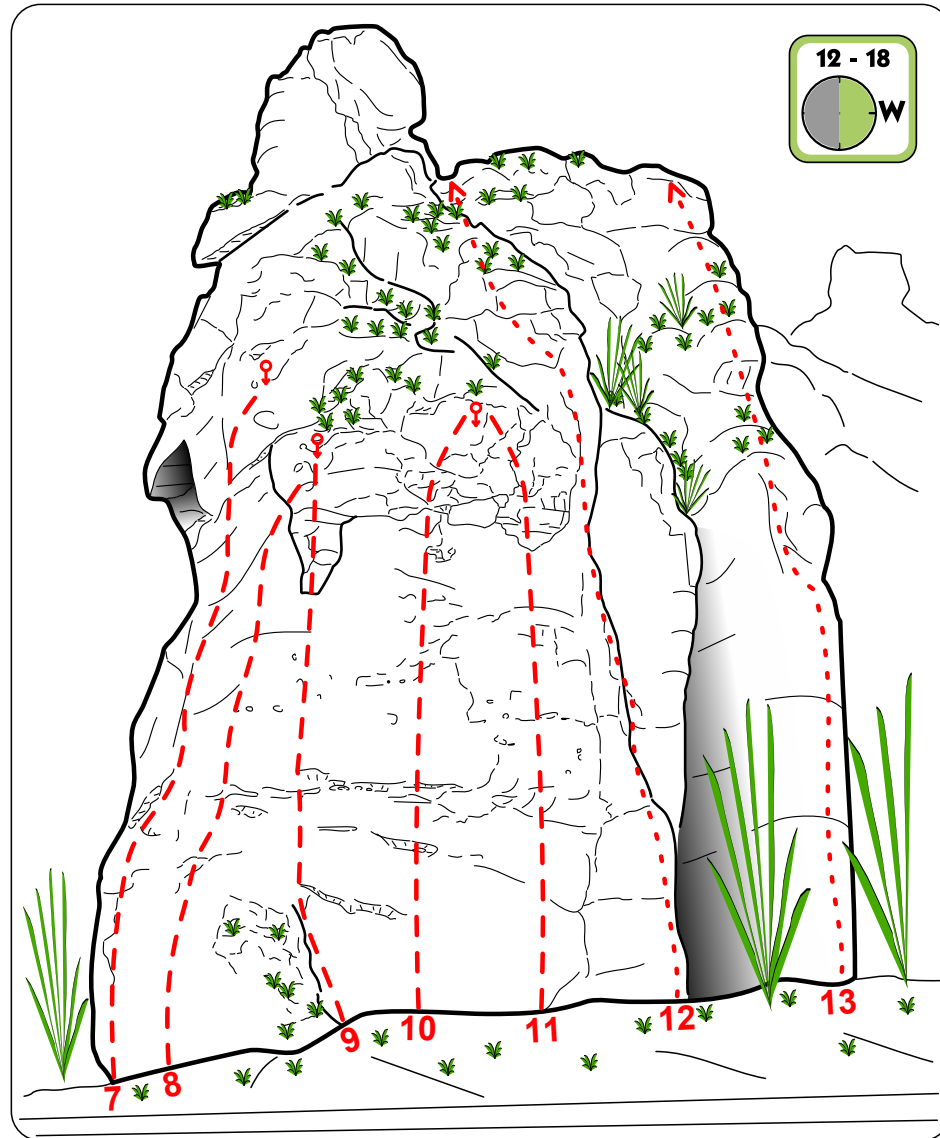
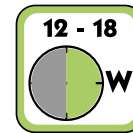
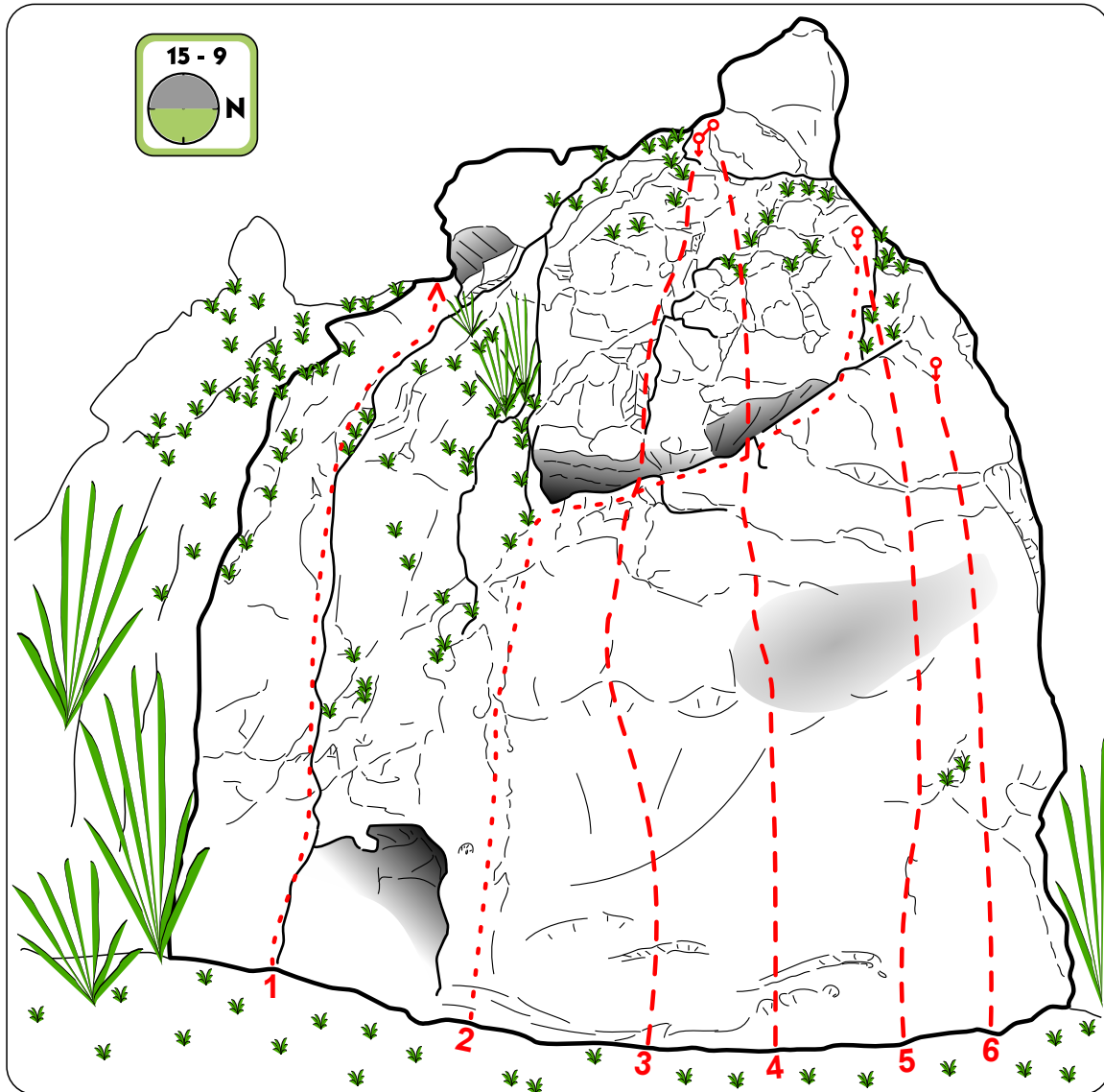
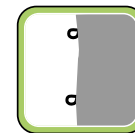


UWAGA!

Nie należy podjeżdżać bitą drogą pod skały, z uwagi na możliwość zanieczyszczenia samochodu fekaliami przez niezrównoważonego psychicznie mieszkańca Jerzmanowic. Może się także zdarzyć, iż ekskrementy będą rozrzucone pod skałami a nawet na drogach wspinaczkowych. Warto posiadać przy sobie przyrządy do ewentualnego oczyszczenia punktów asekuracyjnych.



Kapucyn



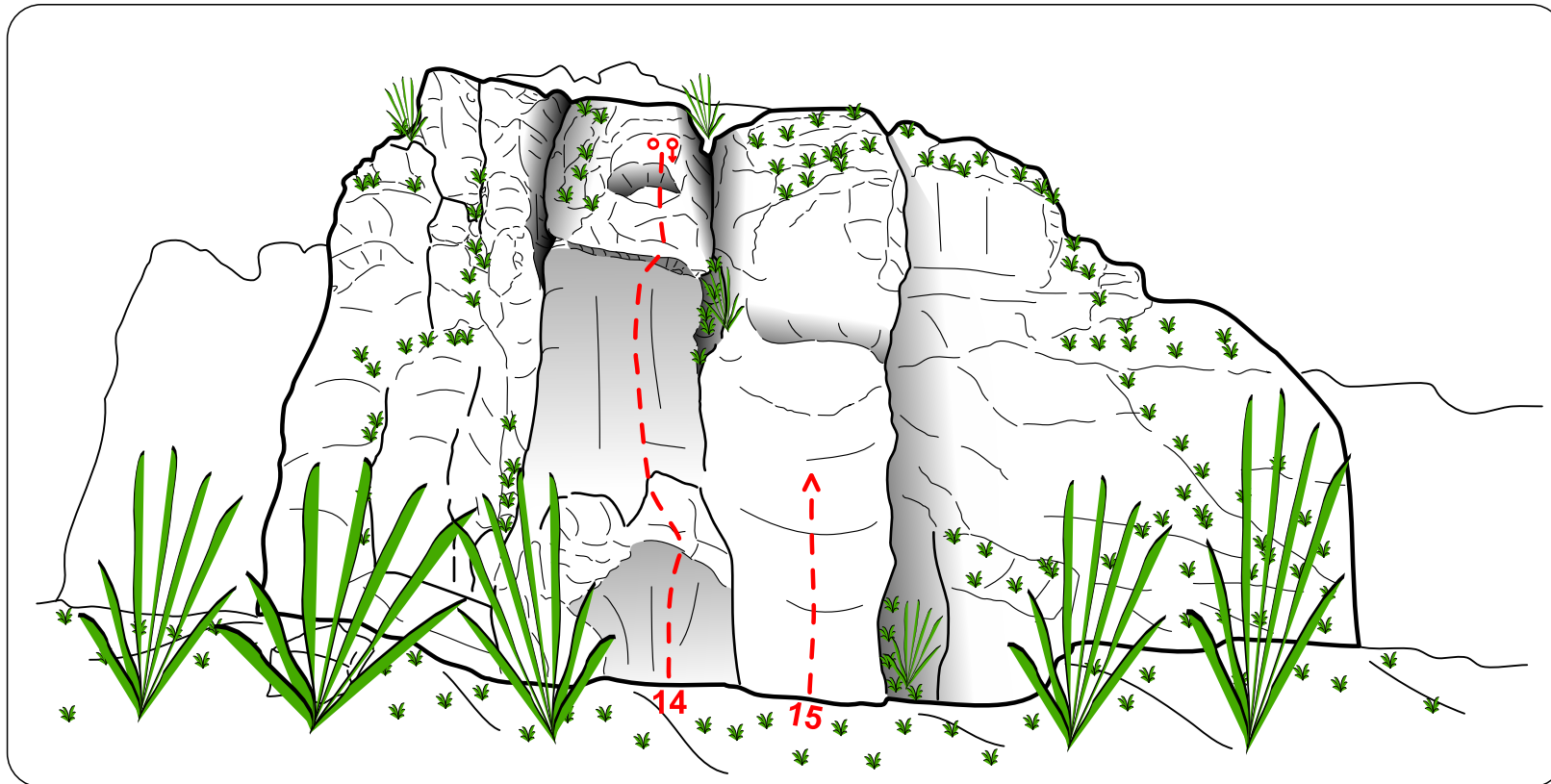
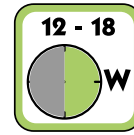
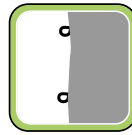
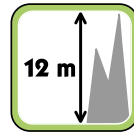
- 1. *Depresja VI* (TRAD)
- 2. *Droga Ciszewskiego VI.1+* (TRAD+RZ)

- 3. *Pod Kapturem VI.1+* (TRAD+RZ)
- 4. *Chacarera VI.5+* (5p+StZ)
- 5. *Cagalera VI.3+* (5R+StZ)
- 6. *Piła Tango VI.1+* (6R+StZ)

- 7. *Żeberko Adama VI.1+* (4R+RZ)
- 8. *Równanie z Parametrem VI.2* (3p+1R+RZ)
- 9. *Droga do Indii VI.1+* (2p+RZ)
- 10. *Rusalka Błotna VI+* (3p+RZ)
- 11. *Pierwszy Dzień Wiosny VI.1* (2p+1R+RZ)

- 12. *Pedalscy Kowboje V* (TRAD)
- 13. *Barwy Jesieni III* (TRAD)

Kapucyn



14. Wkurzona Żona VI.1+ (4R+2RZ)
15. projekt