



"Europejski Fundusz Rolny na rzecz Rozwoju Obszarów Wiejskich:
Europa inwestująca w obszary wiejskie."

Operacja pod nazwą
**"Publikacje informacyjne promujące turystykę wspinaczkową
w Jurajskiej Krainie",**
w ramach którego powstał niniejszy skałoplan,
współfinansowana jest ze środków Unii Europejskiej w ramach działania
"Wdrażanie lokalnych strategii rozwoju" - mały projekt
Programu Rozwoju Obszarów Wiejskich na lata 2007-2013

wspinka.org




KANAPA

Od **Krakowa** jedziemy szosą nr 794 na Skałę, w której kierujemy się na Olkusz i Sułoszową drogą nr 773. Mijamy skrzyżowanie w Pieskowej Skale i po przejechaniu 1,9 km od niego, skręcamy w Sułoszowej w lewo i parkujemy pod sklepem spożywczym (tuż za mostkiem na potoku Prądnik).

Od **Olkusza** (kierunek od Katowic) należy kierować się na Sułoszową (skręcamy w lewo z 94-i w miejscowości Sienicznio). W Sułoszowej mijamy położone po lewej remizę OSP oraz Urząd Gminy i 0,4 km dalej skręcamy w prawo w stronę sklepu spożywczego.

Odległości: od Skały – 11 km, od Olkusza 13 km, od Krakowa – 25 km

Kod QR:
Kanapa

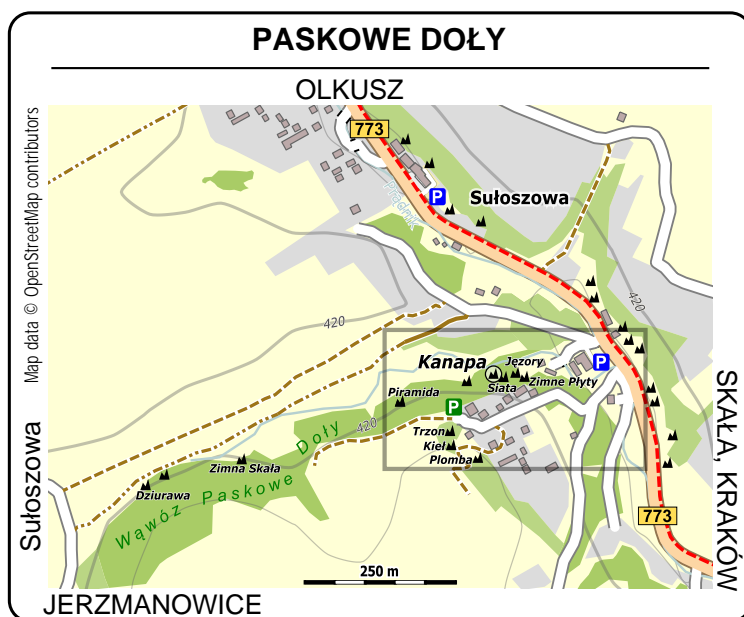


Koordynaty geograficzne:

parking przy sklepie:

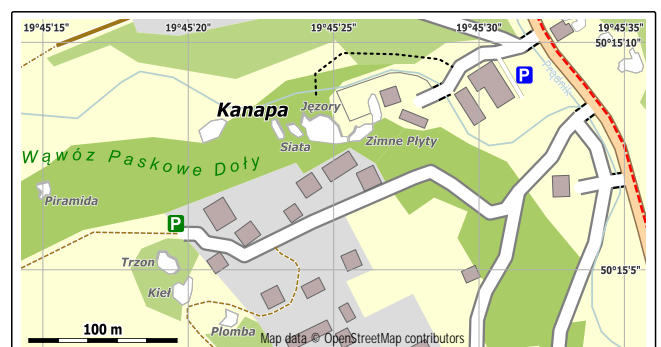
50°15'09.7"N, 19°45'31.1"E (50.252694, 19.758628)

Kanapa - 50°15'08.2"N, 19°45'23.0"E (50.252279, 19.756382)



Kanapa jest położona na początku Wąwozu Paskowe Doły, od jego wschodniej strony. Pod jej kilkunastometrowej wysokości północno-wschodnią ścianę, podchodzimy słabą ścieżką odbijającą w prawo od drogi za sklepem spożywczym w Sułoszowej. Po minięciu ogrodzonego domu po lewej, przechodzimy przez najczęściej suche koryto strumienia i po kilkudziesięciu metrach jesteśmy u celu. Kanapa sąsiaduje z Siatką a kilkanaście metrów wcześniej znajdują się Jęzory. Mocno zacieniona Kanapa oferuje 2 drogi o trudnościach od VI.1 do VI.2 oraz jeden projekt.

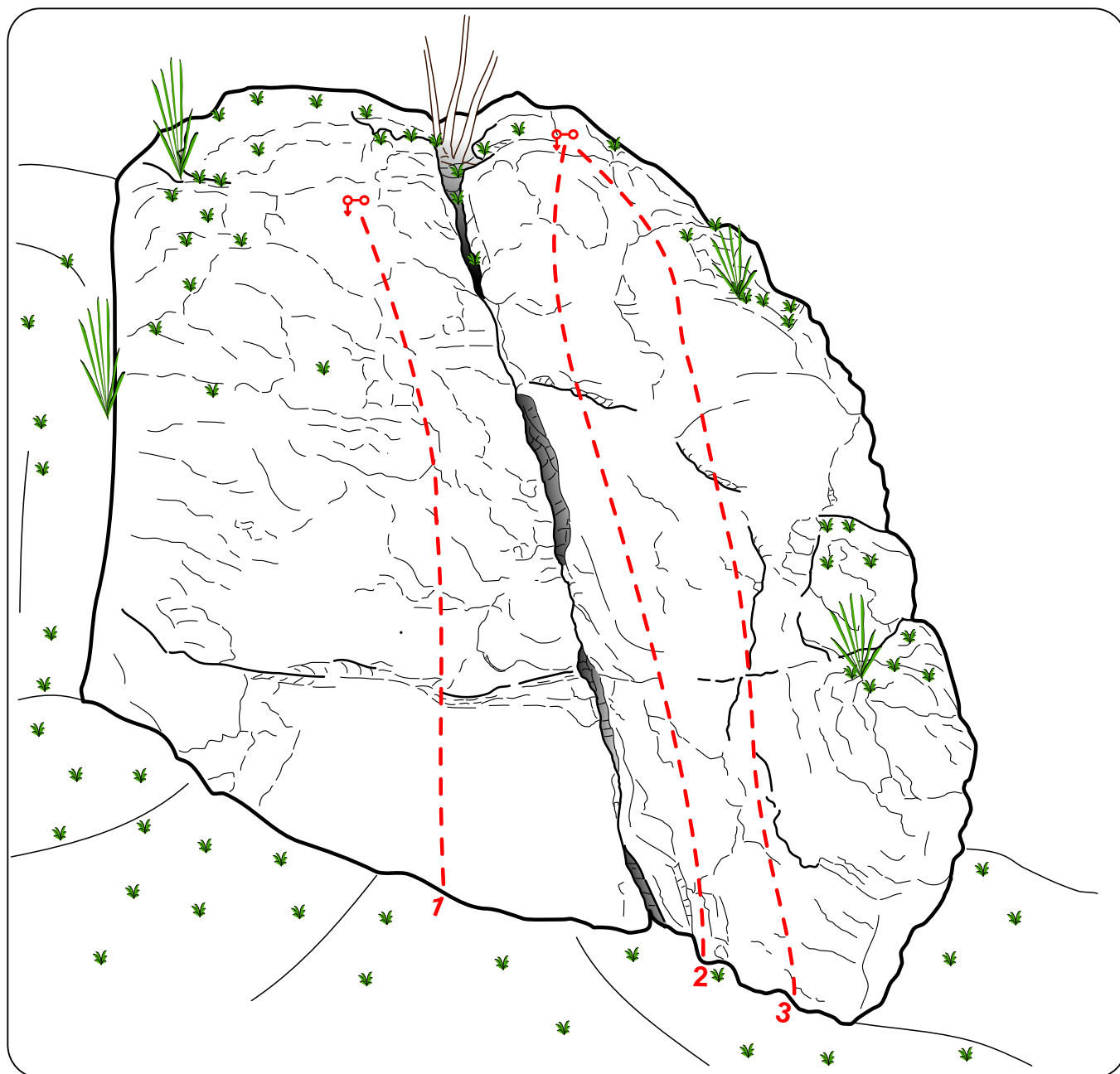
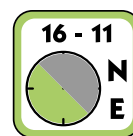
Skały w Wąwozie Paskowe Doły oraz w okolicy są eksplorowane przez Maćka Krzywdę, który jest kustoszem tego rejonu.



Parkując samochód należy zachować zdrowy rozsądek aby nie utrudniać przejazdu innym pojazdom.

Skały położone są na prywatnej działce - nie wolno hałasować, pozostawiać śmieci i zanieczyszczać terenu!

Kanapa



1. Jareczek VI.1 (5R + StZ)
2. projekt
3. Psycho VI.2 (4R + StZ)