

JUPITER

Od **Krakowa** kierujemy się na Krzeszowice szosą nr 79. Mijamy estakadę koło Leroy Merlin, która kieruje na autostradę i jedziemy dalej prosto 9,3 km (przejeżdżając przez Zabierzów), a następnie skręcamy za Kochanowem w prawo na Rudawę i Jerzmanowice. Po przejechaniu 6,8 km mijamy dochodzącą z lewej szosę z Krzeszowic, by 800 metrów dalej skręcić w prawo na Szklary i Jerzmanowice. Po 100 metrach tuż za mostem na Raclawce, skręcamy w lewo i zostawiamy samochód na parkingu w pobliżu budynku "Sołtysówki". **Nie wolno wjeżdżać na boisko przy skałach!**

Jadąc od **Olkusza** na Kraków szosą nr 94, skręcamy w Jerzmanowicach w prawo na Szklary i Dubie. Po zjechaniu do Dubia, przed mostem na potoku, skręcamy w prawo w stronę widocznego boiska.

Odległości od centrum:

Krzeszowic – 7,5 km, Olkusza – 26 km, Krakowa – 27 km, N. Sącza – 120 km

Koordynaty geograficzne:

parking przy "Sołtysówce" w Dubiu

50°09'11.8"N, 19°41'39.8"E (50.153285, 19.694376)

Jupiter

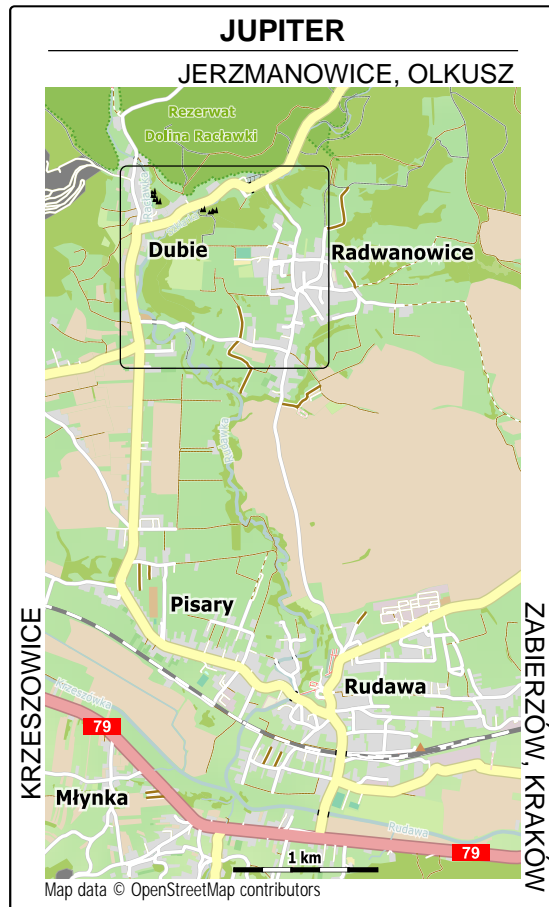
50°09'14.9"N, 19°41'40.9"E (50.154139, 19.694687)

Skąły nad boiskiem znajdują się niedaleko od parkingu. *Jupiter* to najwyższa, 16-metrowa i zarazem najbardziej oddalona od parkingu wapienna turnia o wystawie południowo-zachodniej. Sąsiaduje ona bezpośrednio z *Murawą*. Na *Jupiterze* można wspiąć się po 6 drogach w większości bardzo łatwych, wyposażonych w kompletną stałą asekurację. Trudności zawierają się w przedziale od III do VI.2. Na nowe przeloty czekają jeszcze 3 projekty. Z uwagi na znaczne nasłonecznienie, *Skąły nad boiskiem* świetnie sprawdzają się w najchłodniejsze dni.

Skąły nad boiskiem są intensywnie eksplorowane w ramach programu Rodzinna WSPINKA od 2016 roku, chociaż pierwsze wspinaczki hakowe, miały miejsce znacznie wcześniej. W pracach społecznych biorą udział członkowie KW TRAWERS z Krzeszowic a pomocy i wsparcia logistycznego udziela Pan Zbigniew Wąsik - Sołtys Dubia.



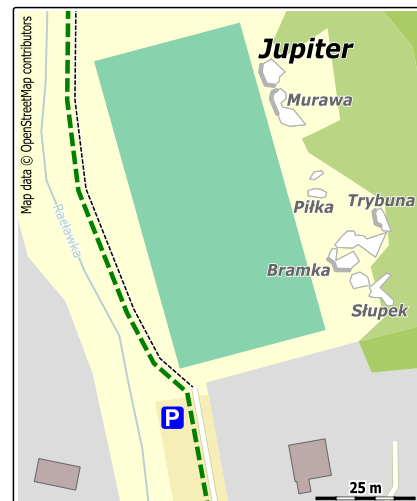

Sołectwo Dubie



Prace instalacyjne oraz oczyszczenie ściany *Jupitera* wykonali Mateusz Paradowski oraz Tytus Woźniak, których wsparli znajomi: Piotr Napieraj, Marek Krawiec, Henryk Jędryka oraz Artur Kowalczyk.

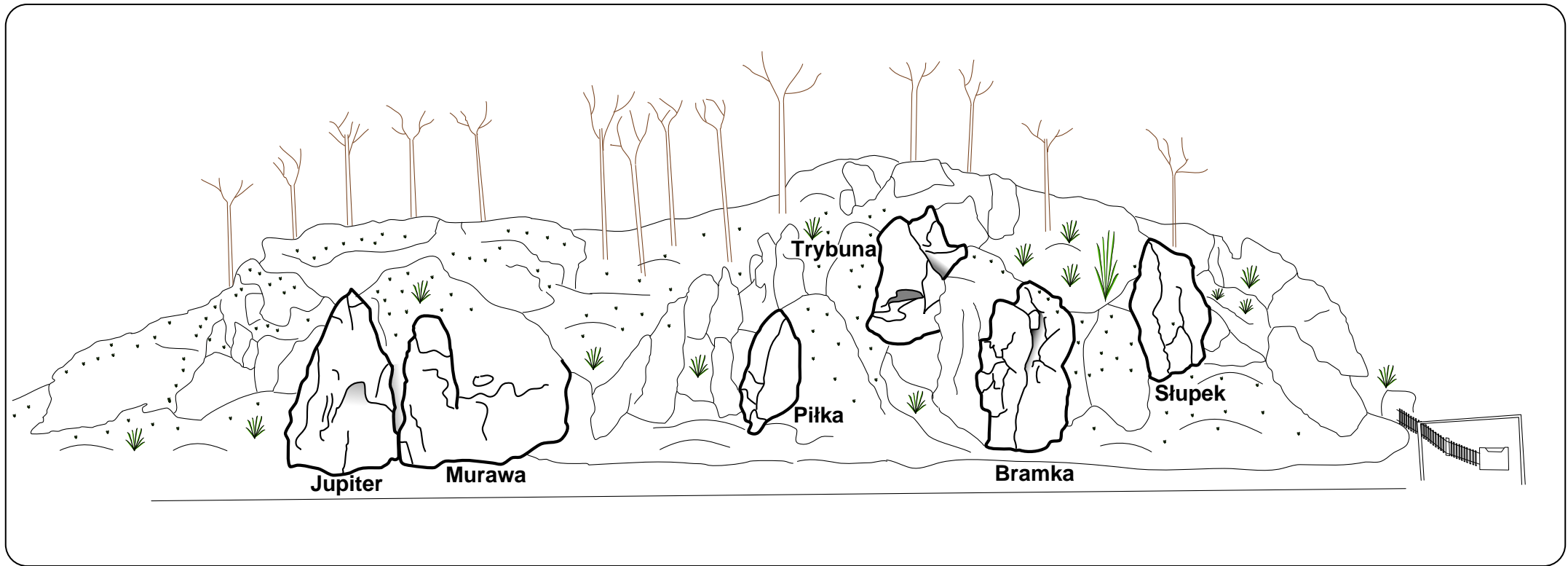
Materiały użyte do wykonania stałych punktów asekuracyjnych zostały sfinansowane ze środków Powiatu Krakowskiego.

Kod QR
Jupiter

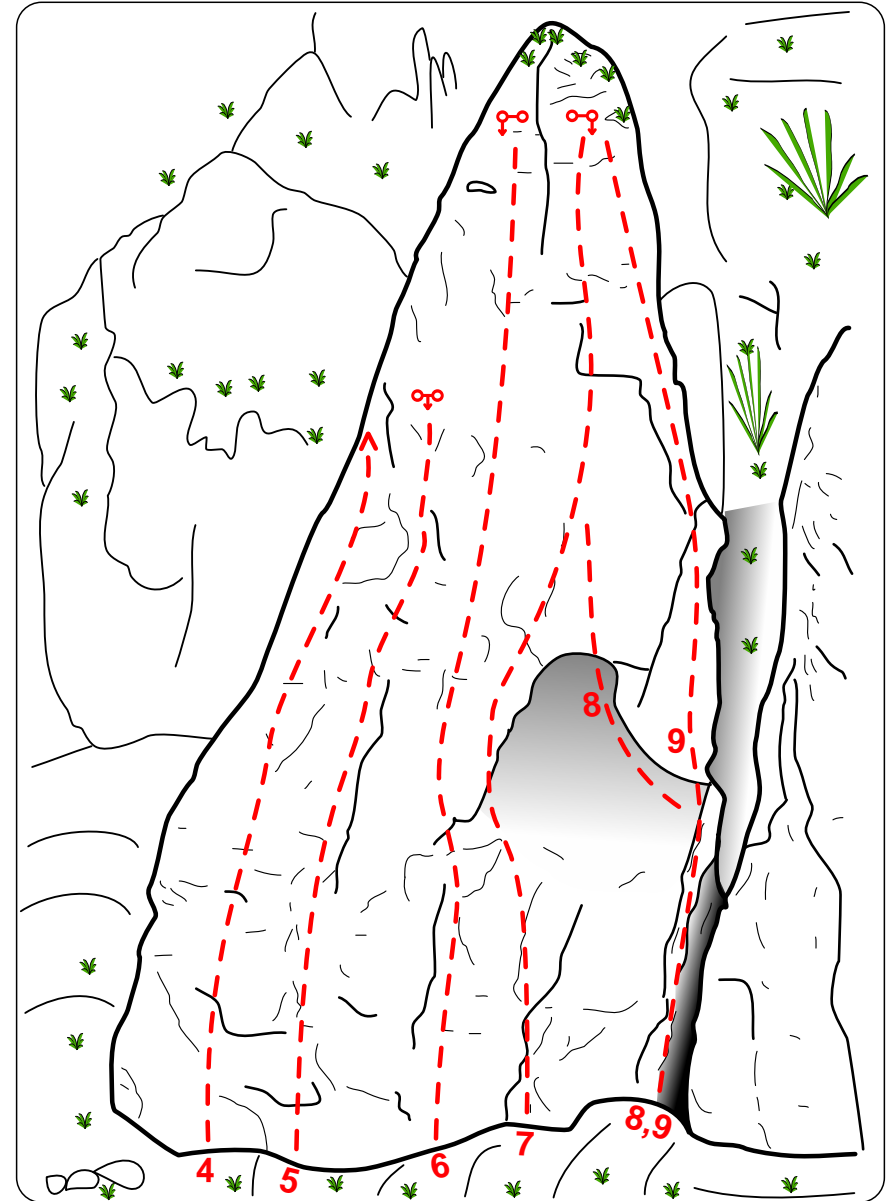
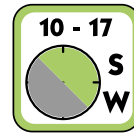
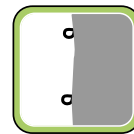
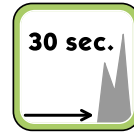
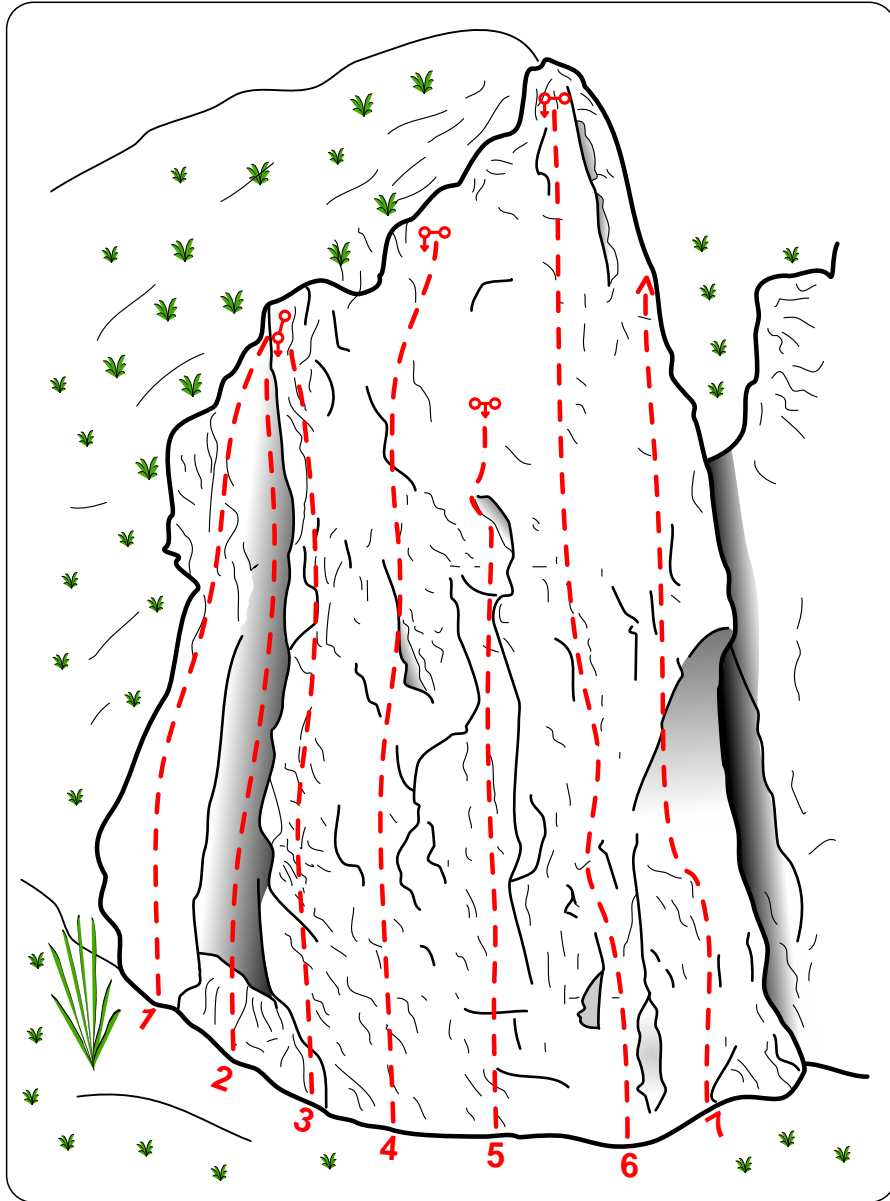


Projekt zrealizowany przy wsparciu finansowym Powiatu Krakowskiego

SKAŁY NAD BOISKIEM



Jupiter



1. projekt (StZ)
2. projekt (StZ)
3. projekt (StZ)
4. *Debiut w Dubiu V* (4R + StZ)
5. *Domek Biedronek III* (4R + StZ)
6. *Dzień Pstrąga VI.2* (5R + StZ)
7. *Cztery Haki V+* (5R + StZ)

Projekt realizowany
przy wsparciu finansowym
Powiatu Krakowskiego



**Powiat
Krakowski**

4. *Debiut w Dubiu V* (4R + StZ)
5. *Domek Biedronek III* (4R + StZ)
6. *Dzień Pstrąga VI.2* (5R + StZ)
7. *Cztery Haki V+* (5R + StZ)
8. *Gorące Haki VI* (5R + StZ)
9. *Gorący Lipiec V+* (6R + StZ)