

# IMBRAMKA

Od **Krakowa** jedziemy szosą nr 794 na Skalę i Wolbrom. Za Skalę dojeżdżamy do wsi Milonki. Na skrzyżowaniu, przy którym znajduje się biało-brązowy znak informacyjny kierujący na Imbramowice, skręcamy w prawo z głównej szosy i od razu skośnie w lewo (na skrzyżowaniu odchodzą w prawo dwie drogi). Po przejechaniu 600 m, na skrzyżowaniu z drogą główną jedziemy prosto. Dalej dojazd wygląda następująco wraz z odległościami poszczególnych odcinków:

- do skrzyżowania przy sklepach (w Zagórowej): 1,3 km; na skrzyżowaniu w prawo za główną drogą,
- do rozjazdu: 0,2 km; jedziemy lekko w lewo,
- długa prosta wśród rozległych pól do ostrego zakrętu w lewo: 1,4 km,
- druga prosta, którą dojeżdżamy do serpentyn: 0,8 km
- za serpentynami do skreću za główną drogą w lewo aż do parkingu w Imbramowicach po lewej: 2,0 km.



Od **Wolbromia** jedziemy szosą nr 794 na Skalę i Kraków. Zaraz przed Trzyciążem (tuż przed charakterystyczną dyskoteką zwaną "Apogeum") skręcamy w lewo, po chwili dojeżdżamy do skrzyżowania i skręcamy w prawo na Głanów. Ciągle jadąc prosto dojeżdżamy do Imbramowic.

Od **Olkusza** jedziemy najpierw szosą nr 94 na Kraków a następnie w Sienicznie skręcamy w lewo na Skalę w drogę nr 773. Po dojechaniu do Sułoszowej skręcamy w lewo w asfaltową drogę w kierunku na Wielmożę. Po dojechaniu do szosy nr 794 w miejscowości Zadroże, kontynuujemy podróż tak jak jadąc od Krakowa.

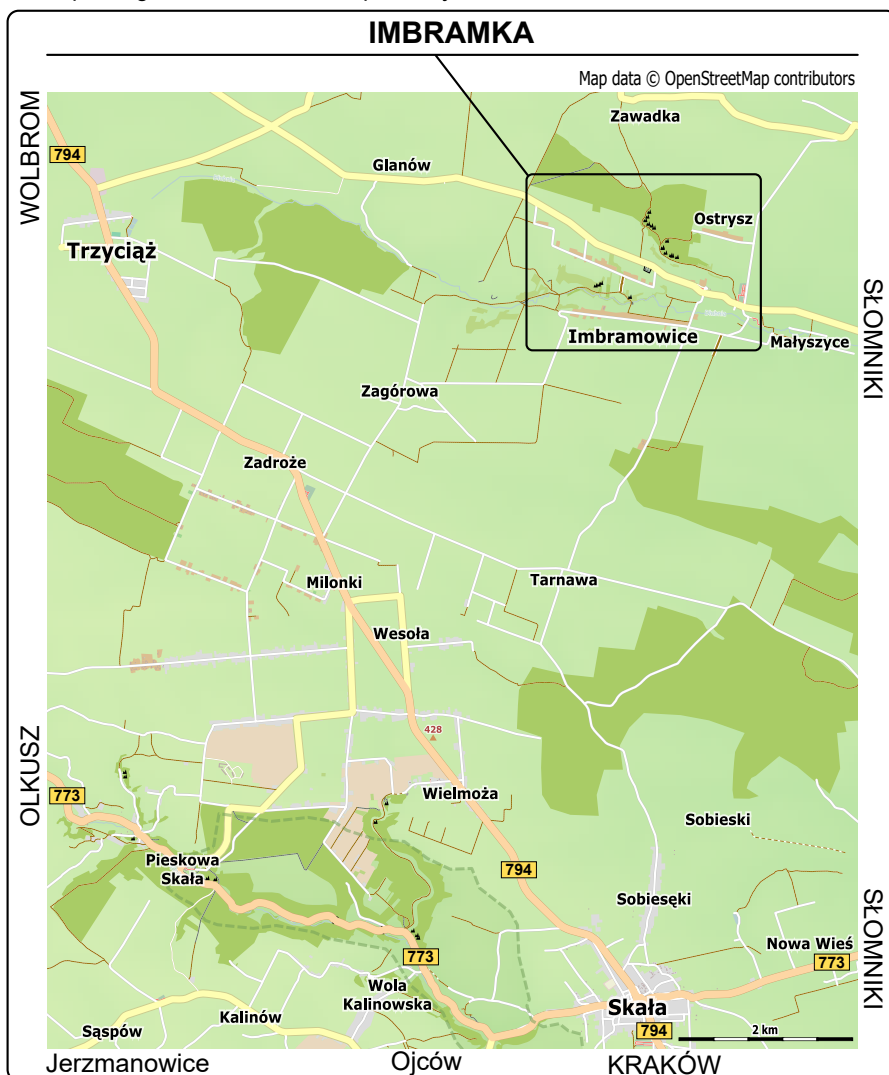

Samochód parkujemy na placu w Imbramowicach (naprzeciw cmentarza), a następnie pieszo idziemy za znakami czarnego szlaku do Wąwozu Ostryznsi.

## Odległości od centrum miast:

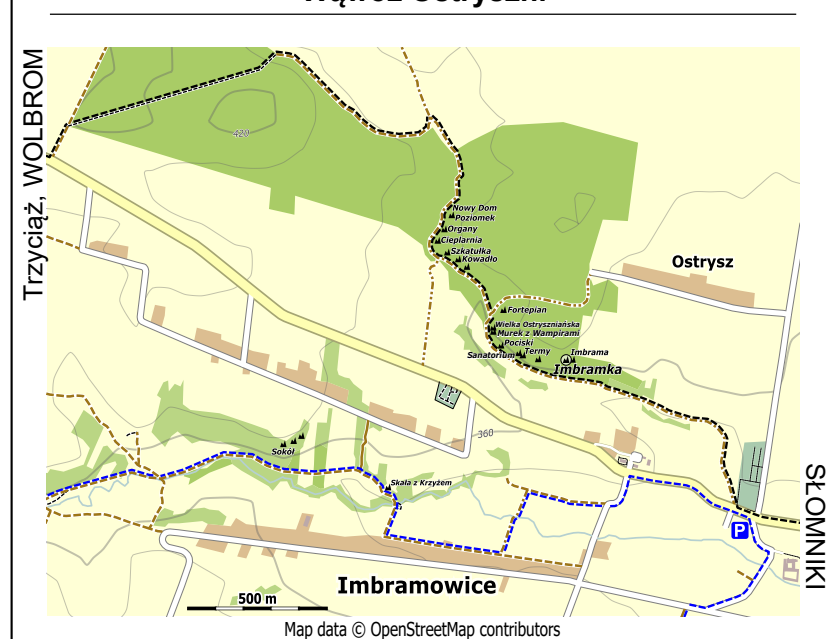
Krakowa – 41,4 km;      Olkusza – 27,5 km  
Wolbromia – 20,5 km;      Słomnik – 20 km

## Koordynaty geograficzne:

parking w Imbramowicach  
50°18'09.2"N, 19°52'13.6"E (50.30255, 19.87043)  
*Imbramka*  
50°18'28.9"N, 19°51'40.0"E (50.30802, 19.86110)



## Wąwóz Ostryznsi



Idąc z parkingu gruntówką, skręcamy po przejściu 0,9 km od cmentarza w prawo, na przeciwko niewielkiego zagajnika znajdującego się po lewej stronie drogi. Słabą ścieżką podchodzimy zboczem około 70 metrów do celu.

*Imbramka* to niewielka wapienna skałka o wysokości około 7 metrów, która bezpośrednio sąsiaduje z nieco większą *Imbramą* i oferująca 8 bardzo łatwych linii wspinaczkowych, wyposażonych w kompletną stałą asekurację. Wystawa ścian jest zróżnicowana a otaczający las zapewnia sporo cienia. Skała świetnie nadająca się dla początkujących wspinaczy została oczyszczona i ubezpieczona przez Dominika Jańca oraz Przemka Rostka.

## UWAGA

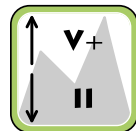
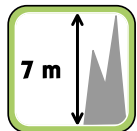
Łąki w Wąwozie Ostryznsi należą do prywatnych właścicieli. Bez zgody gospodarzy nie wolno na nich biwakować, organizować pikników oraz palić ognisk.

wspinka.org

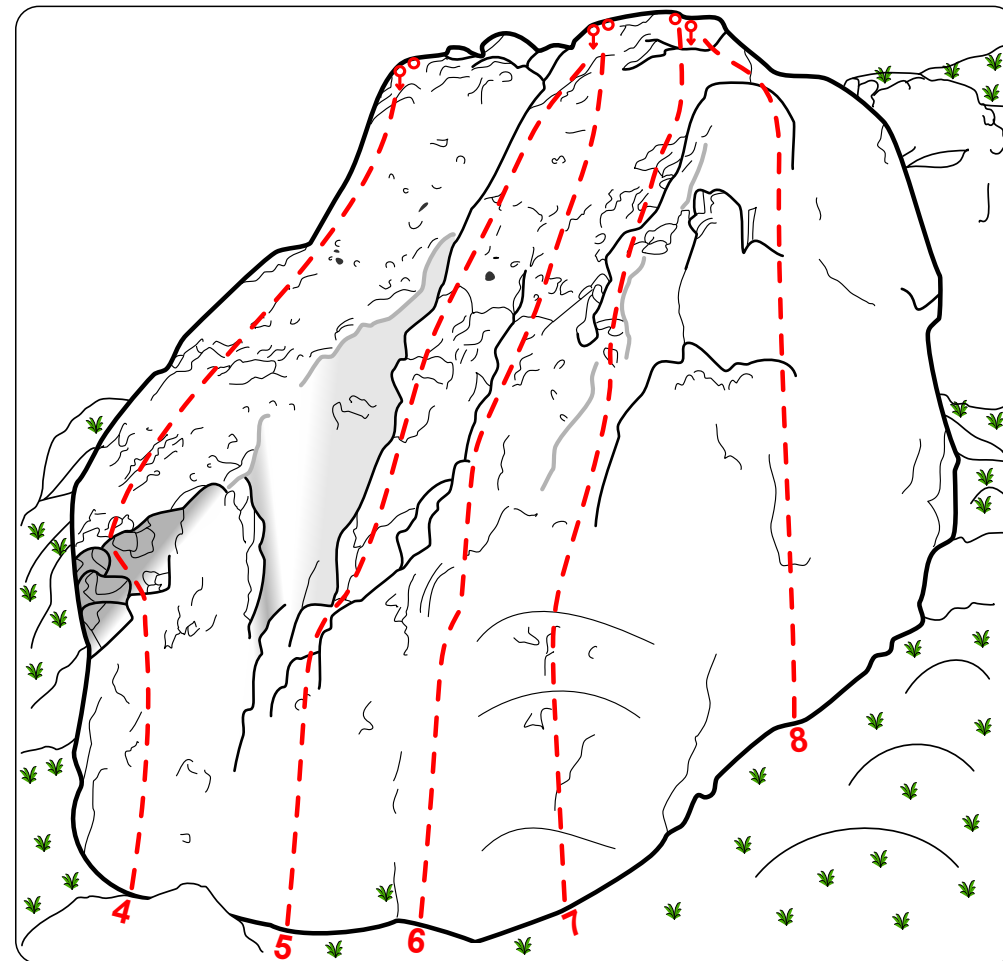
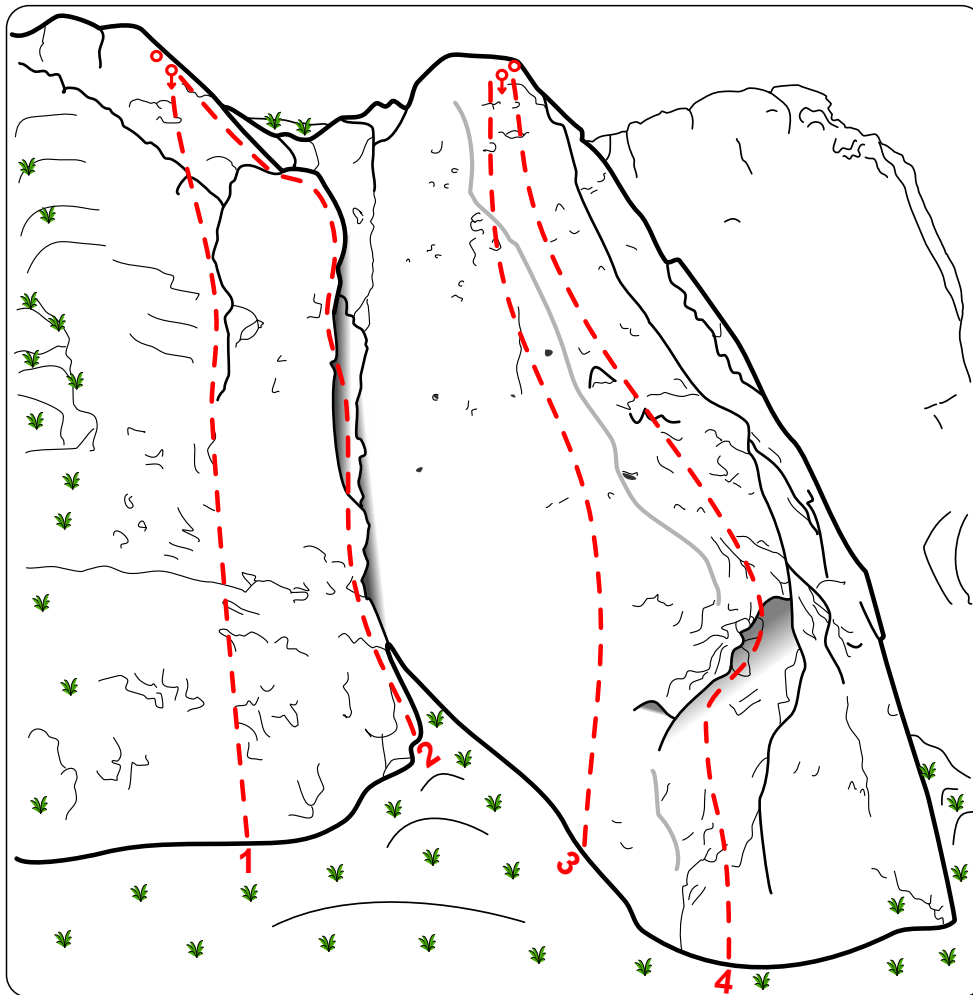
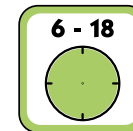
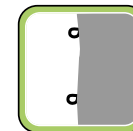


Skałoplan zrealizowany przy wsparciu finansowym  
Województwa Małopolskiego

MAŁOPOLSKA



# Imbramka



1. Pogromca Pluszaków II (2R + 2RZ)
2. Pluszowy Kominek III- (2R + 2RZ)
3. Sekundkant IV+ (2R + 2RZ)
4. Teledurniej IV- (2R + 2RZ)

4. Teledurniej IV- (2R + 2RZ)
5. Lewy Rysek Chytrusek III (2R + 2RZ)
6. Prawy Rysek Chytrusek II+ (2R + 2RZ)
7. Filarofil II (2R + 2RZ)
8. Imbreaking Bad V+ (1R + 2RZ)

