

IMBRAMA

Od **Krakowa** jedziemy szosą nr 794 na Skałę i Wolbrom. Za Skałę dojeżdżamy do wsi Milonki. Na skrzyżowaniu, przy którym znajduje się biało-brązowy znak informacyjny kierujący na Imbramowice, skręcamy w prawo z głównej szosy i od razu skośnie w lewo (na skrzyżowaniu odchodzą w prawo dwie drogi). Po przejechaniu 600 m, na skrzyżowaniu z drogą główną jedziemy prosto. Dalej dojazd wygląda następująco wraz z odległościami poszczególnych odcinków:

- do skrzyżowania przy sklepach (w Zagórowej): 1,3 km; na skrzyżowaniu w prawo za główną drogą,
- do rozjazdu: 0,2 km; jedziemy lekko w lewo,
- długa prosta wśród rozległych pól do ostrego zakrętu w lewo: 1,4 km,
- druga prosta, którą dojeżdżamy do serpentyn: 0,8 km
- za serpentynami do skrzyżowania za główną drogą w lewo aż do parkingu w Imbramowicach po lewej: 2,0 km,



Od **Wolbromia** jedziemy szosą nr 794 na Skałę i Kraków. Zaraz przed Trzyciążem (tuż przed charakterystyczną dyskoteką zwaną "Apogeum") skręcamy w lewo, po chwili dojeżdżamy do skrzyżowania i skręcamy w prawo na Głanów. Ciągle jadąc prosto dojeżdżamy do Imbramowic.

Od **Olkusza** jedziemy najpierw szosą nr 94 na Kraków a następnie w Sienicznie skręcamy w lewo na Skałę w drogę nr 773. Po dojechaniu do Sułoszowej skręcamy w lewo w asfaltową drogę w kierunku na Wielmożę. Po dojechaniu do szosy nr 794 w miejscowości Zadroże, kontynuujemy podróż tak jak jadąc od Krakowa.

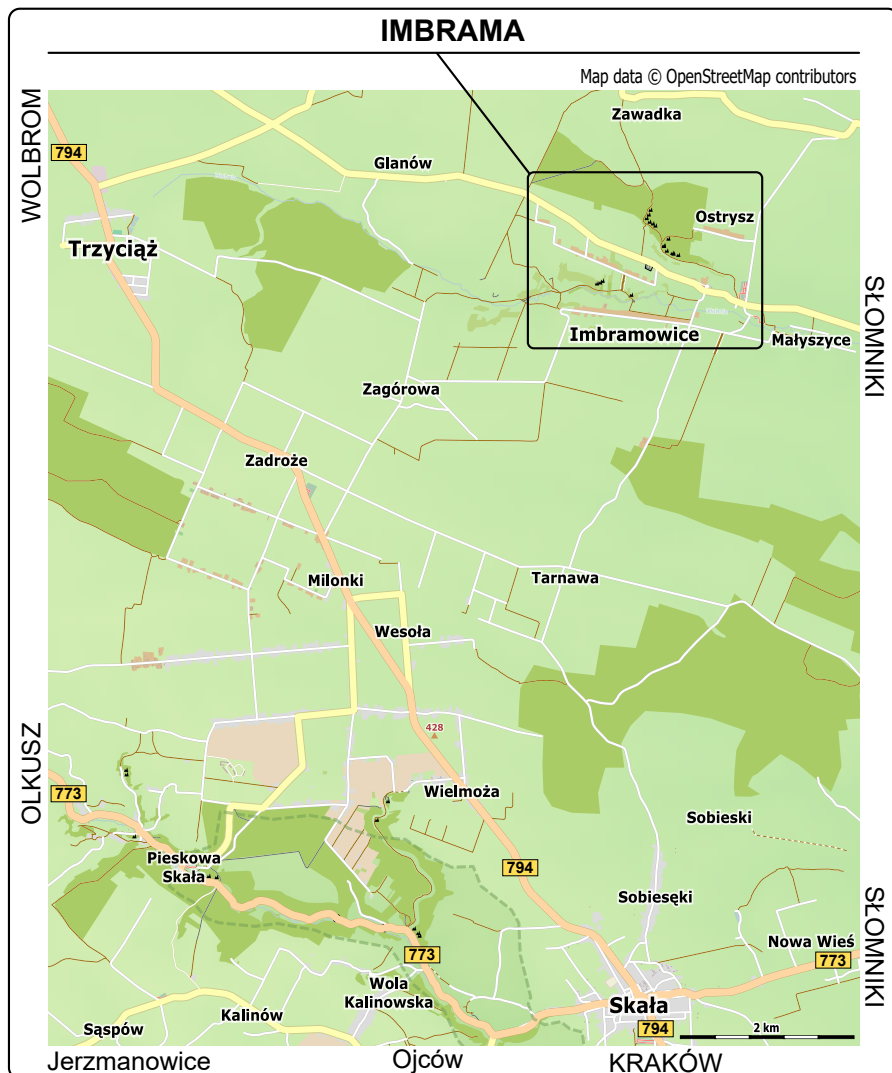

Samochód parkujemy na placu w Imbramowicach (naprzeciw cmentarza), a następnie pieszo idziemy za znakami czarnego szlaku do Wąwozu Ostryzni.

Odległości od centrum miast:

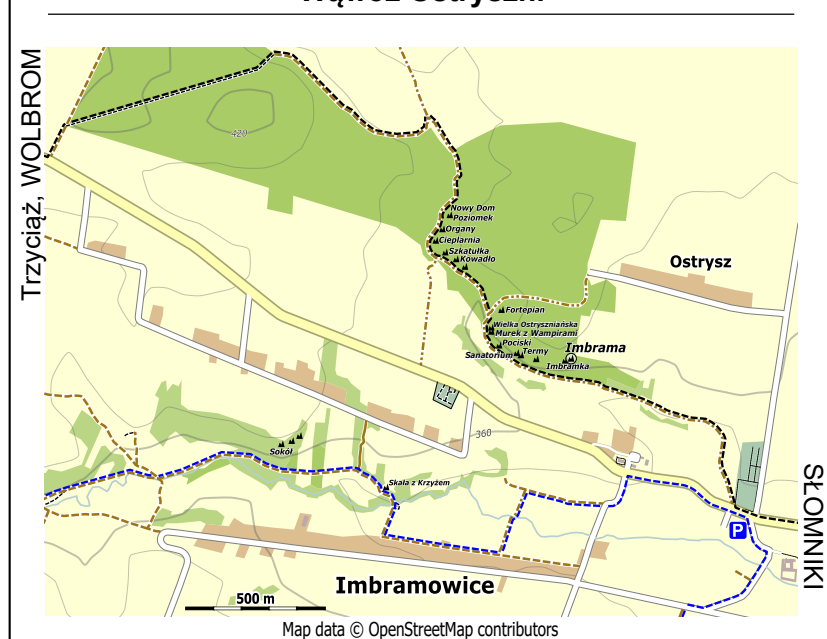
Krakowa – 41,4 km; Olkusza – 27,5 km
Wolbromia – 20,5 km; Słomnik – 20 km

Koordynaty geograficzne:

parking w Imbramowicach
50°18'09.2"N, 19°52'13.6"E (50.30255, 19.87043)
Imbrama
50°18'28.8"N, 19°51'40.5"E (50.30801, 19.86125)



Wąwóz Ostryzni



Idąc z parkingu gruntówką, skręcamy po przejściu 0,9 km od cmentarza w prawo, na przeciwko niewielkiego zagajnika znajdującego się po lewej stronie drogi. Słabą ścieżką podchodzimy zboczem około 70 metrów do celu.

Imbrama to niewielki wapienny murek o wysokości około 10 metrów, która bezpośrednio sąsiaduje z mniejszą *Imbramką* i oferująca 15 przeważnie łatwych linii wspinaczkowych, wyposażonych w kompletną stałą asekurację. Trudności zawierają się w zakresie od IV+ do VI.3. Przeważa wystawa południowa jednak otaczający las zapewnia sporo cienia. Skała została oczyszczona i ubezpieczona przez Przemka Rostka.

UWAGA

Łąki w Wąwozie Ostryzni należą do prywatnych właścicieli. Bez zgody gospodarzy nie wolno na nich biwakować, organizować pikników oraz palić ognisk.

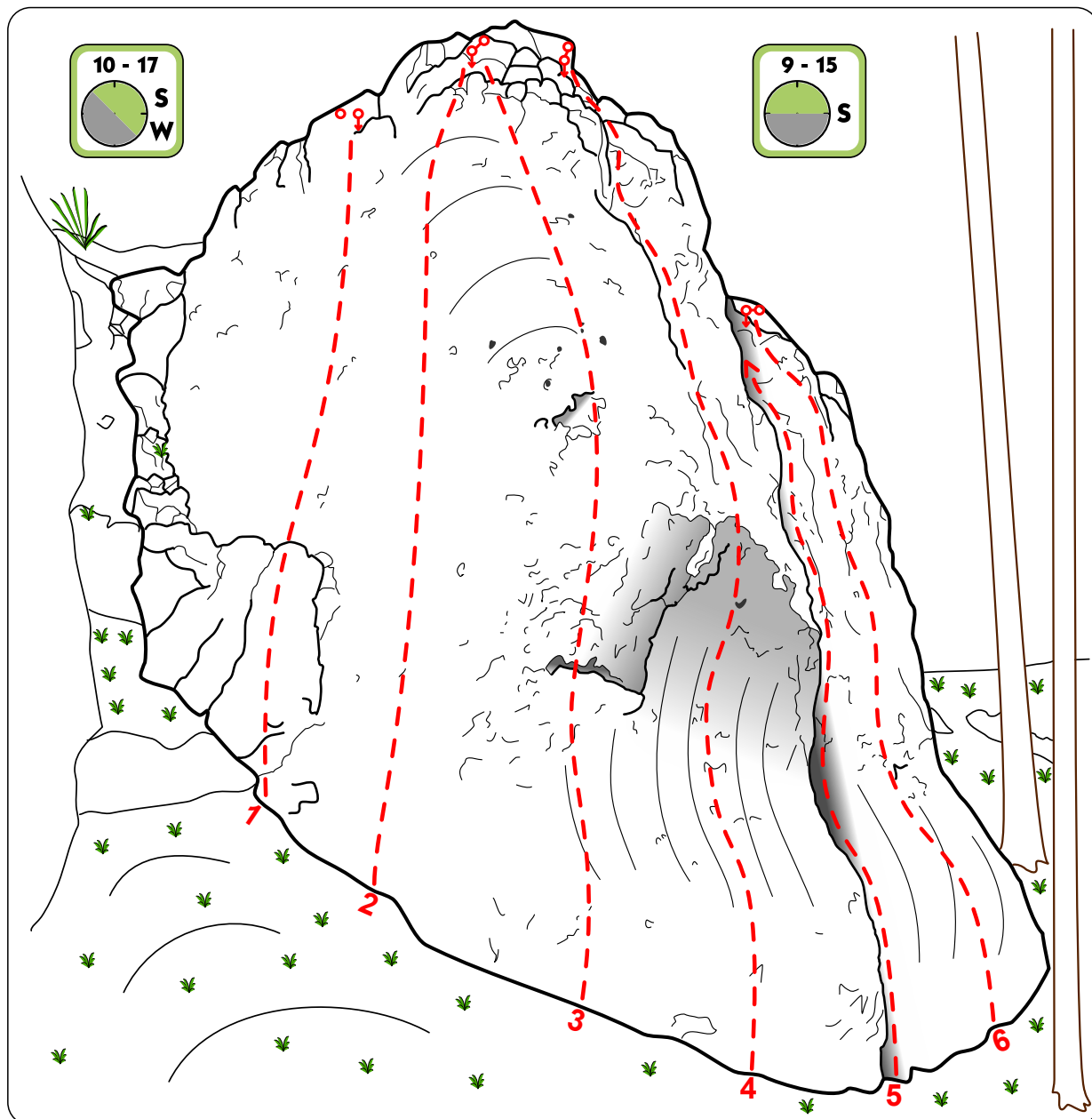
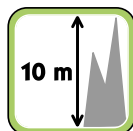
wspinka.org



Skałoplan zrealizowany przy wsparciu finansowym
Województwa Małopolskiego

MAŁOPOLSKA

Imbrama



1. *Imbryk* IV+ (2R + 2RZ)

2. *Taniec Feretronów* VI.1+ (3R + StZ)

3. *Filarozofia* VI+ (3R + StZ)

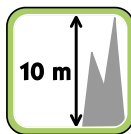
4. *Pobożne Życzenie* VI.1+ (3R + StZ)

5. *Arystokratka* V+ (3R + StZ)

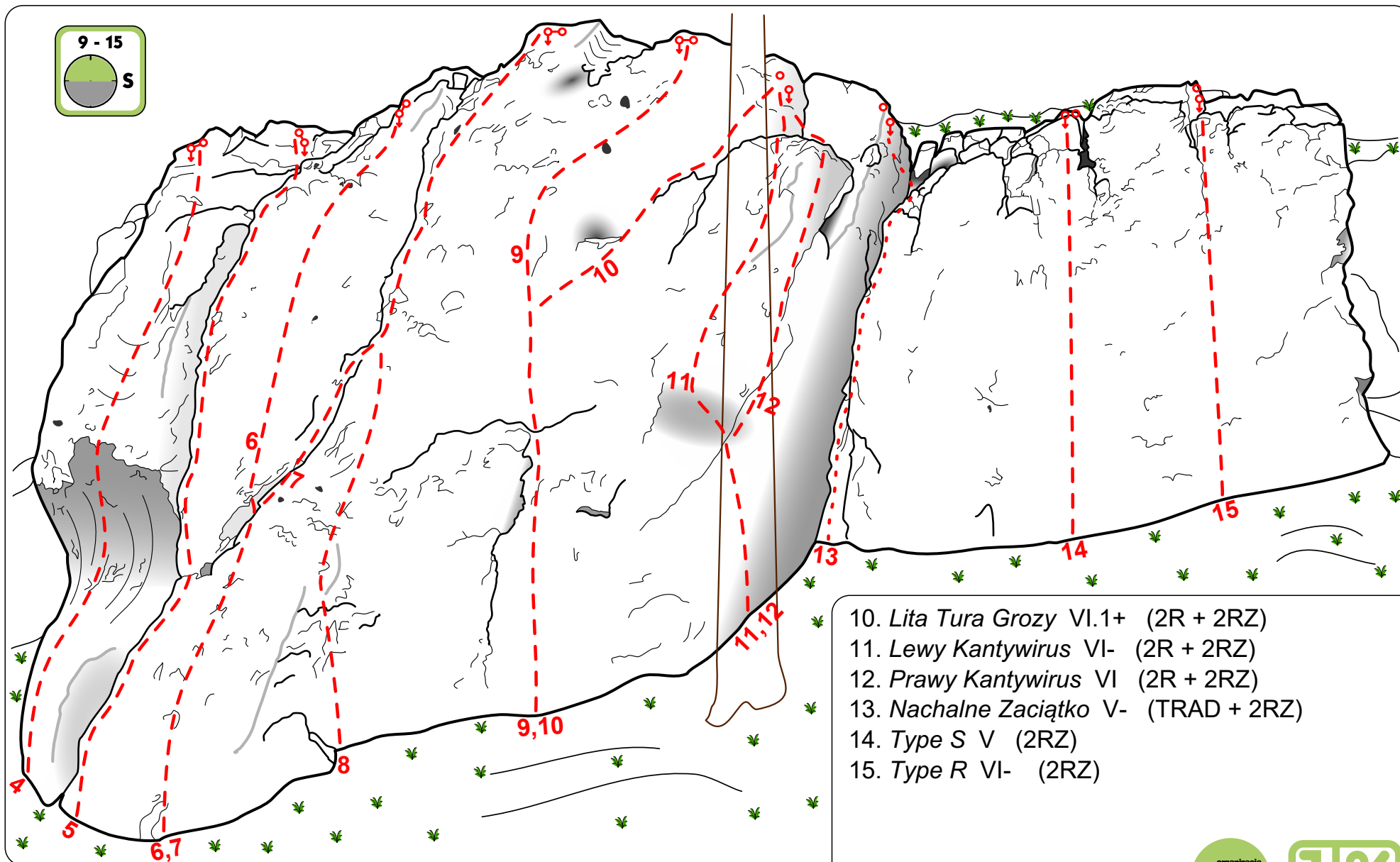
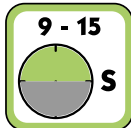

6. *Święte Oburzenie* VI+ (3R + StZ)

**POMÓŻ
WSPINCE**





Imbrama



- 10. *Lita Tura Grozy* VI.1+ (2R + 2RZ)
- 11. *Lewy Kandywirus* VI- (2R + 2RZ)
- 12. *Prawy Kandywirus* VI (2R + 2RZ)
- 13. *Nachalne Zaciątko* V- (TRAD + 2RZ)
- 14. *Type S* V (2RZ)
- 15. *Type R* VI- (2RZ)

- 4. *Pobożne Życzenie* VI.1+ (3R + StZ)
- 5. *Arystokratka* V+ (3R + StZ)
- 6. *Święte Oburzenie* VI+ (3R + StZ)
- 7. *Niezręczna Ryska* VI (4R + StZ)
- 8. *Ręczne Sterowanie* V+ (3R + StZ)
- 9. *Imbram Stoker* VI.3 (2R + 2RZ)

