



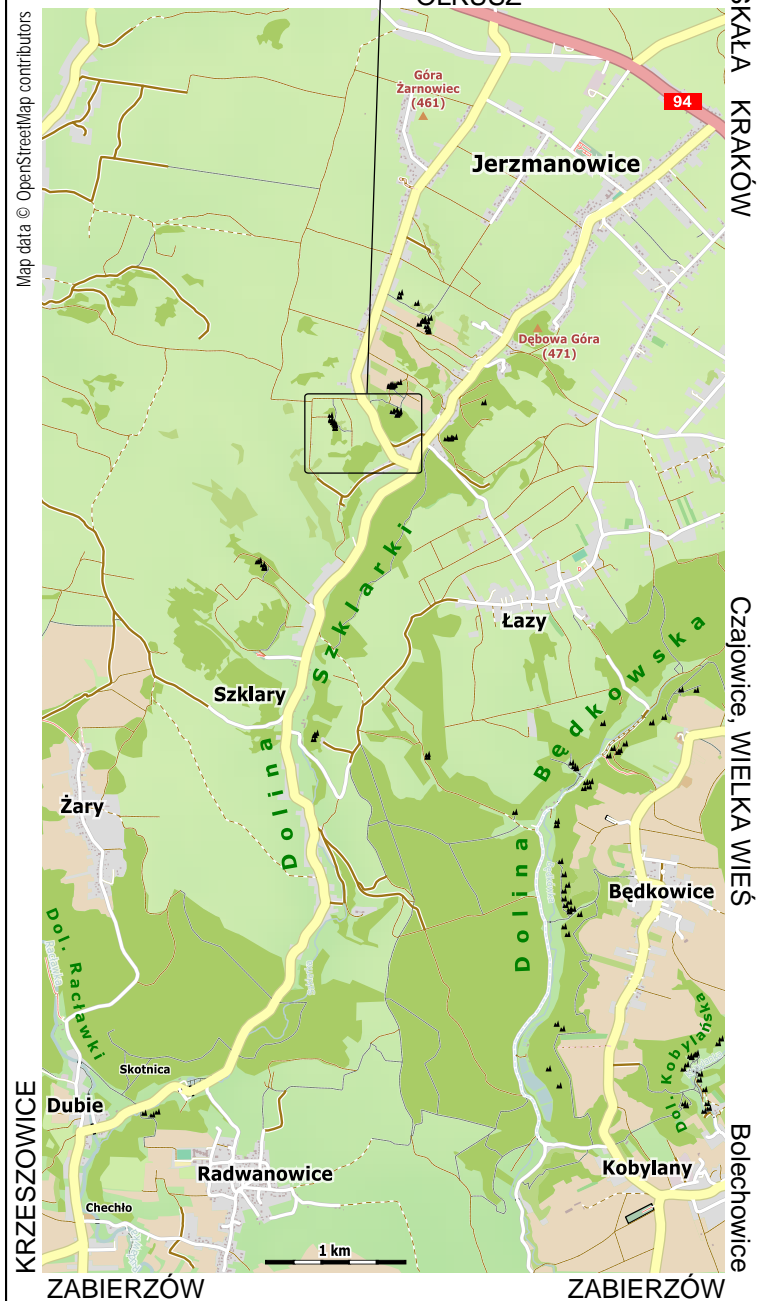
"Europejski Fundusz Rolny na rzecz Rozwoju Obszarów Wiejskich:
Europa inwestująca w obszary wiejskie."

Operacja pod nazwą
**"Publikacje informacyjne promujące turystykę wspinaczkową
w Jurajskiej Krainie",**
w ramach którego powstał niniejszy skałoplan,
współfinansowana jest ze środków Unii Europejskiej w ramach działania
"Wdrażanie lokalnych strategii rozwoju" - mały projekt
Programu Rozwoju Obszarów Wiejskich na lata 2007-2013

wspinka.org

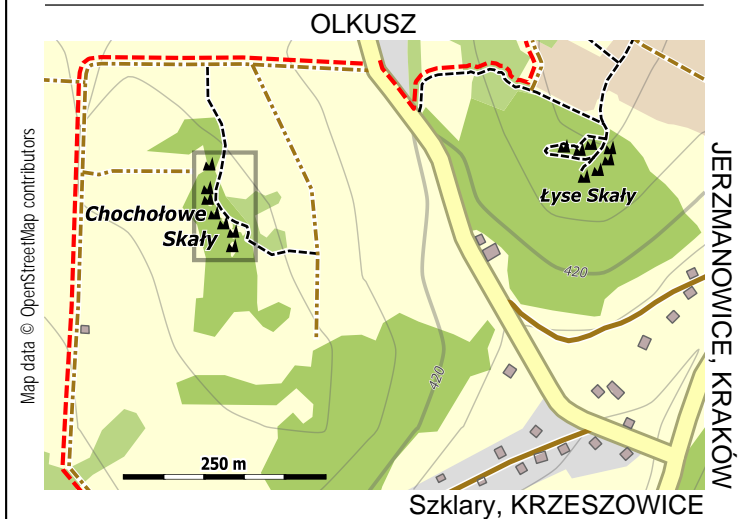


Graficzna Baszta



Niezależnie gdzie zaparkujemy, do *Chochołowych Skał* idziemy gruntową drogą, którą prowadzi czerwony szlak biegnący od *Witkowych Skał* na zachód. Po przejściu 200 metrów lekko pod górę, skręcamy w lewo i polnymi drogami dochodzimy do widocznych w odległości około 100 metrów skał.

CHOCHOŁOWE SKAŁY



GRAFICZNA BASZTA

Od **Krakowa** jedziemy szosą nr 94 na **Olkusz**. Za miejscowością **Czajowice** mijamy po lewej restaurację "Chochołowy Dwór" a następnie 1,7 km dalej skręcamy w lewo do centrum **Jerzmanowic** oraz na **Szklary**. Mijamy centrum **Jerzmanowic**, by po przejechaniu 3,4 km od zjazdu z "olkuskiej", dojeżdżamy do skrzyżowania z szosą prowadzącą w prawo i do góry w kierunku *Słonecznych Skał*.

Jadąc od strony **Katowic** i **Olkusza** skręcamy w prawo w **Jerzmanowicach** na **Szklary** i dalej tak samo.

UWAGA!

Parkowanie na poboczach dróg stwarza często problemy. W okolicach *Łysych Skał* brak jest dogodnego miejsca do pozostawienia samochodu. Należy zachować zdrowy rozsądek, stosować się do przepisów drogowych. Najlepszym rozwiązaniem będzie każdorazowo uzgadniać zgodę właścicieli posesji przy których parkujemy.


Odległości do skrzyżowania od centrum:

Olkusza – 17 km, Krakowa – 25 km, Katowic – 58 km

Koordynaty geograficzne:

Graficzna Baszta

50°11'53.5"N, 19°43'08.9"E (50.198189, 19.719145)



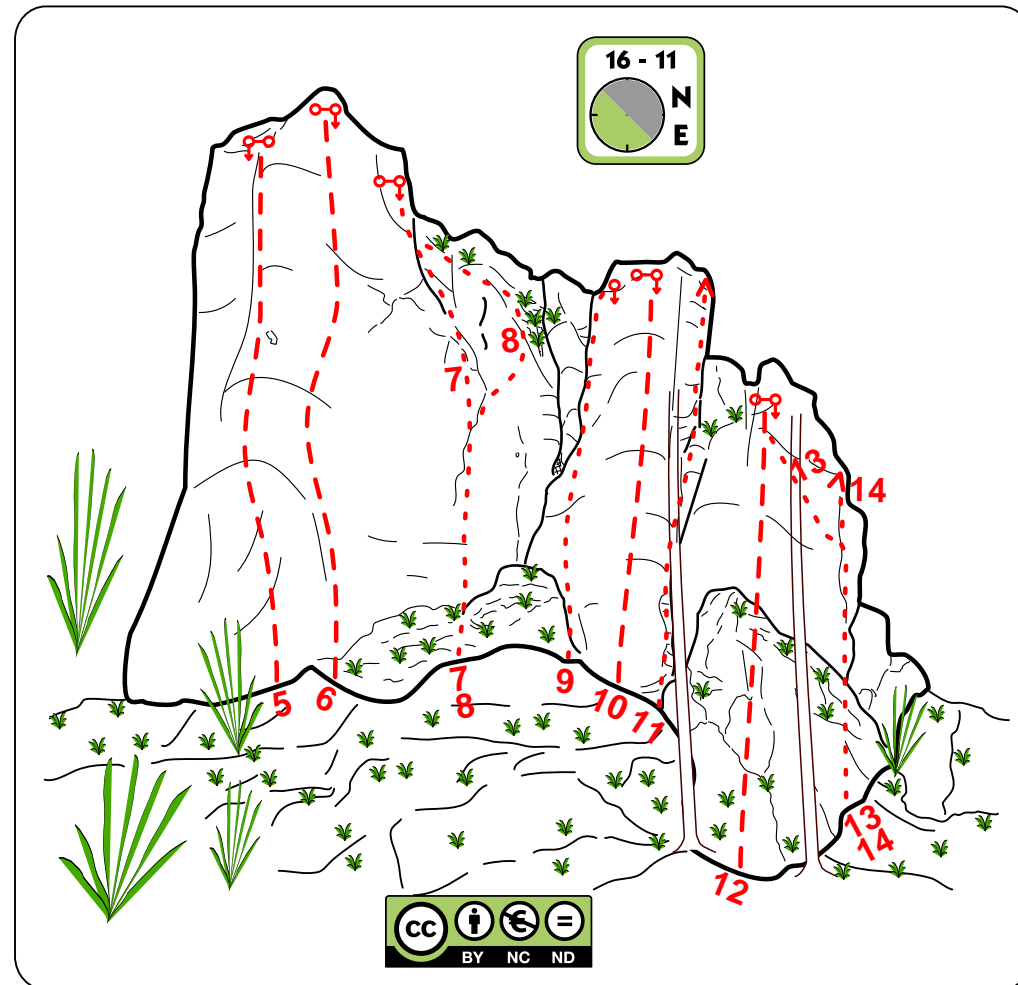
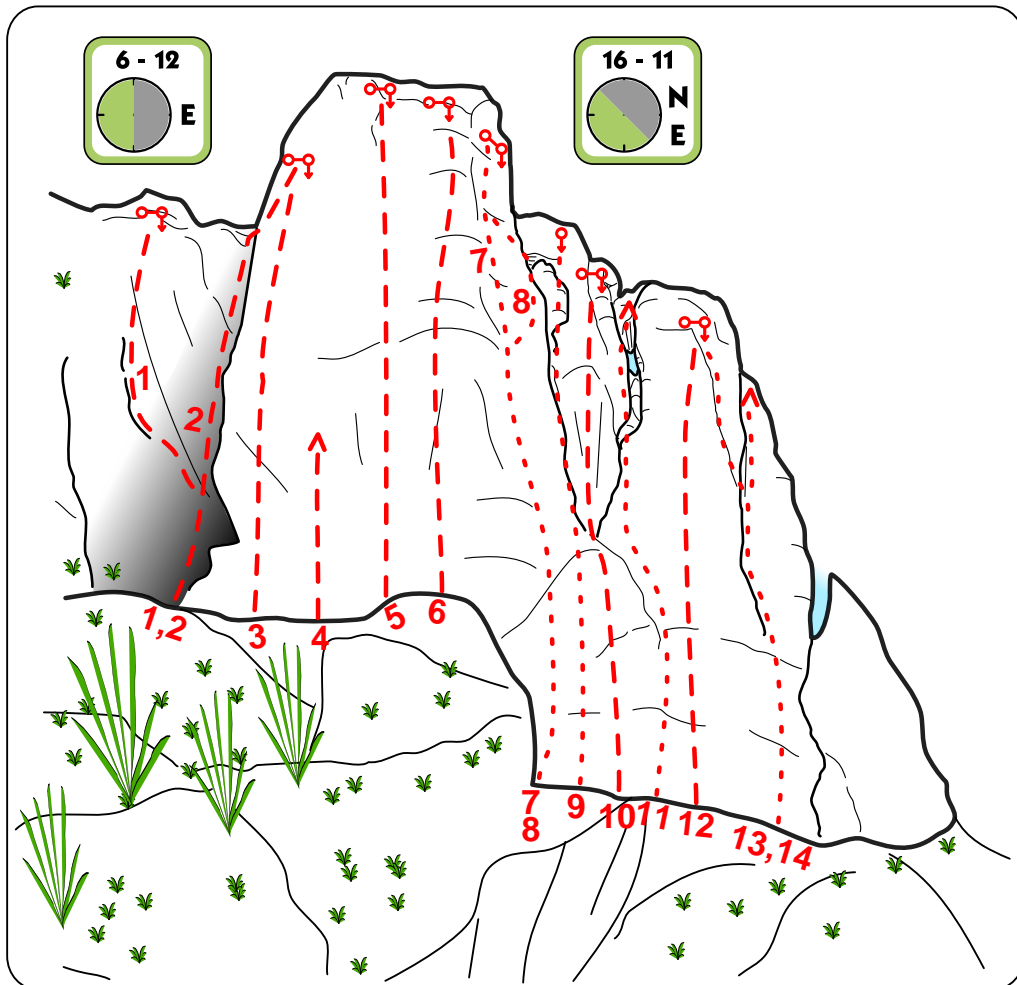

Graficzną Basztę tworzy grupa przylegających do siebie turni o wysokości kilkunastu metrów, które bezpośrednio sąsiadują od południa z *Chochołami*. *Graficzna Baszta* oferuje obecnie 11 linii wspinaczkowych i otwarty projekt. Połowa z nich posiada stałe punkty asekuracyjne a trudności zawierają się w przedziale od V do VI.5. Wystawa, zacięzionych przez drzewa ścian, jest przeważnie północno-wschodnia.

Nie wolno deptać pól i łąk - poruszamy się wyłącznie po drogach gruntowych i ścieżkach!

Działki na których położone są Chochołowe Skały należą do prywatnych właścicieli. Należy respektować ich prawa i w razie konieczności opuścić prywatny teren



Graficzna Baszta



1. Szpagat Kominiarza V+ (5R+StZ)
2. Graficzny Komin IV+ (2R+2p+StZ)
3. Relief VI.2+ (5R+StZ)
4. projekt otwarty
5. Mezzotinta VI.4+ (6R+StZ)
6. Bohomaz VI.5 (6R+StZ)

5. Mezzotinta VI.4+ (6R+StZ)
6. Bohomaz VI.5 (6R+StZ)
7. Kempeitai VI+ (TRAD+StZ)
8. Jara Szpara VI.1+ (TRAD+StZ)
9. Prawdziwy Komin IV+ (TRAD+RZ)
10. Max Kolanko VI.4 (4R+StZ)
11. Końska Rysa V (TRAD)
12. Gra w Fenomeny VI.3+ (3R+StZ)
13. Camykadze VI.1 (TRAD+StZ)
14. Pochód Gruźlików V (TRAD)

