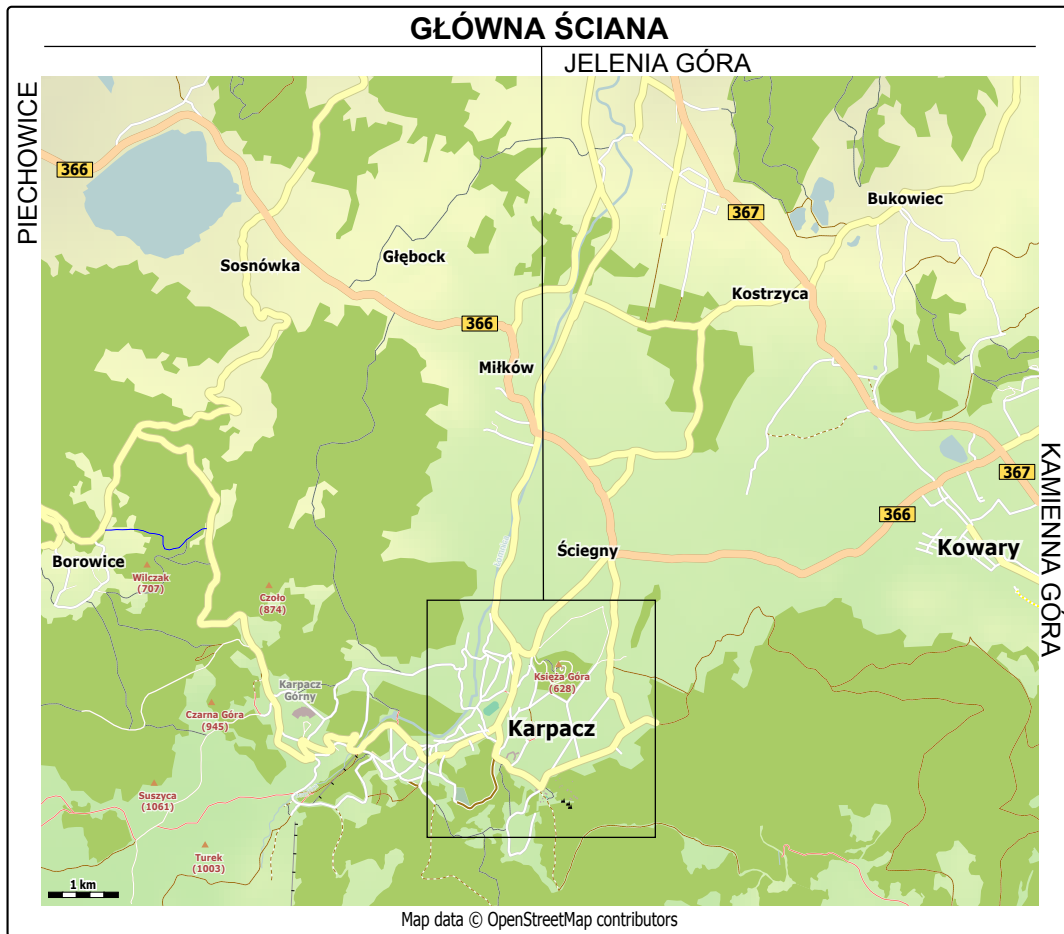


GŁÓWNA ŚCIANA

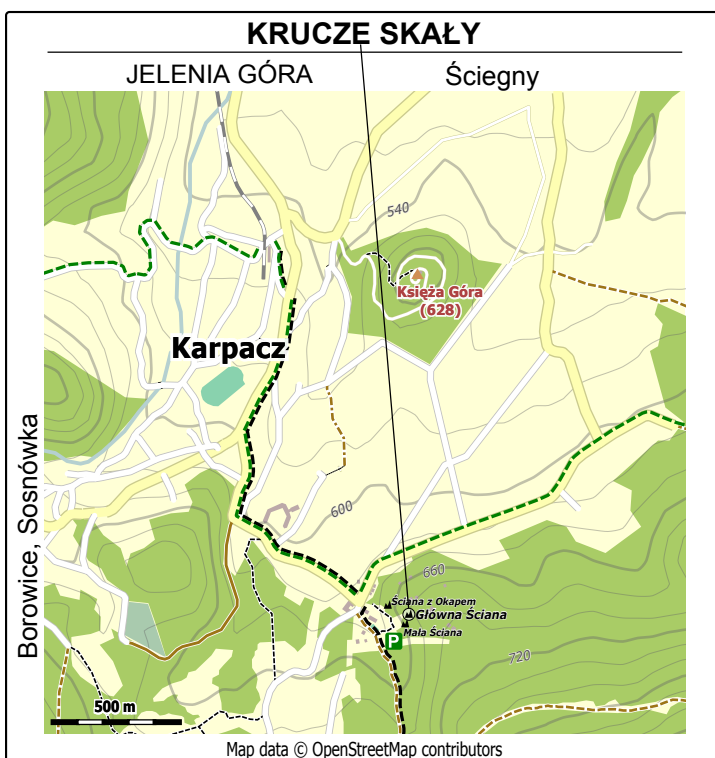
Główna Ściana w grupie *Kruczych Skał* jest położona w mieście Karpacz u podnóża Karkonoszy. W Karpaczu kierujemy się do centrum, a następnie jedziemy ul. Obrońców Pokoju nie cały kilometr do ostrego zakrętu w lewo, na którym odbijamy prawo w ulicę Wilczą. Po 30 metrach skręcamy w prawo w gruntową drogę biegnącą nad OW "Krucze Skały". Za nim możemy zaparkować na placu przy drodze.

Odległości od centrum miast: Jeleniej Góry – 18 km, Wałbrzycha – 52 km



Z placu postojowego idziemy ścieżką wzdłuż ogrodzenia OW "Krucze Skały", którą prowadzi charakterystycznie oznakowany Szlak Górniczy". Po przejściu mostku nad potokiem Płomnica, skręcamy w lewo i mijając *Małą Ścianę* dochodzimy do celu.

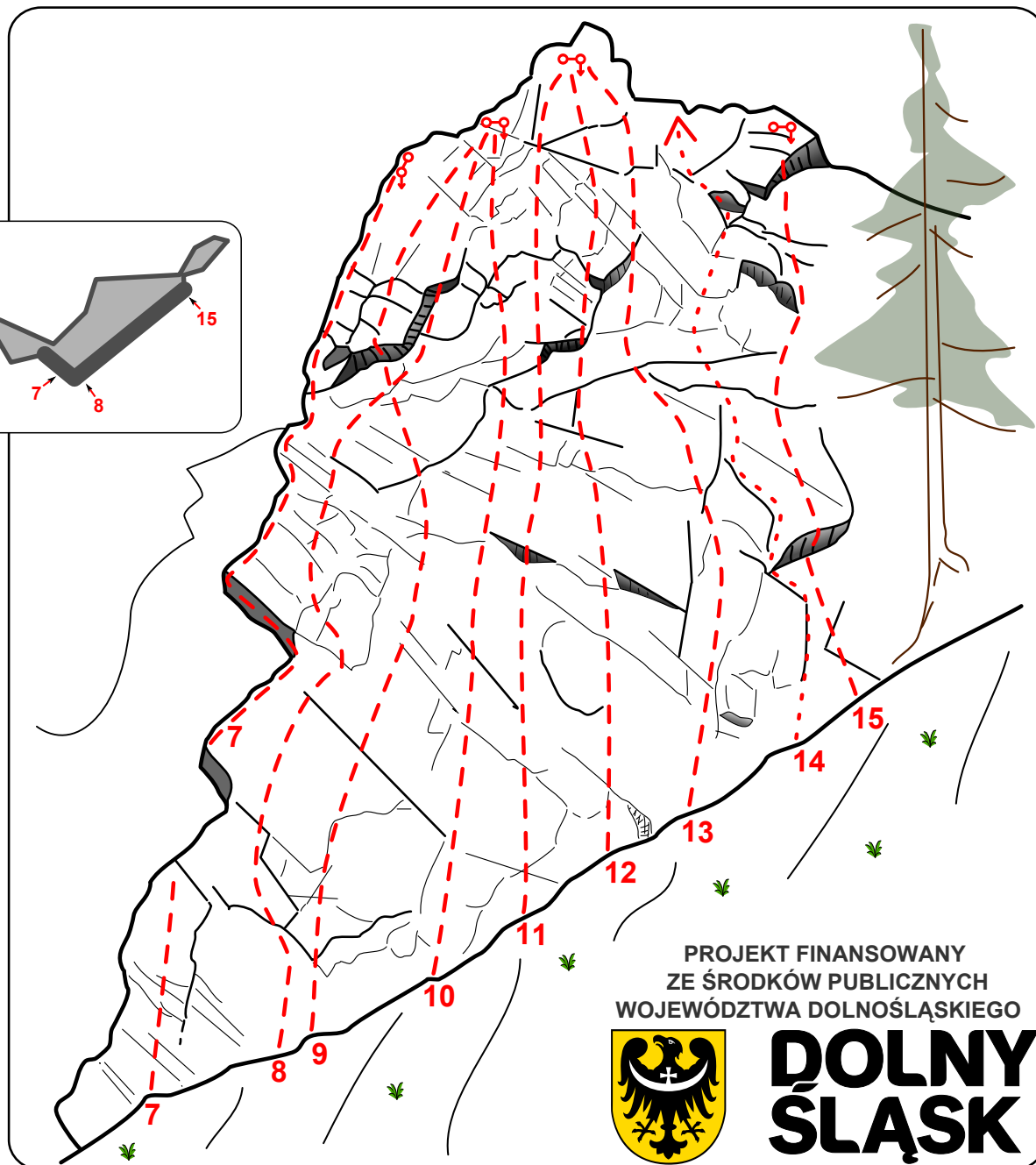
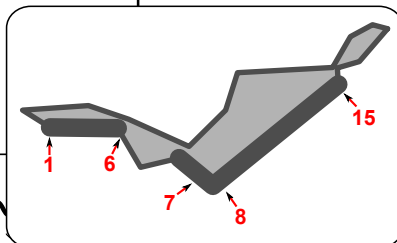
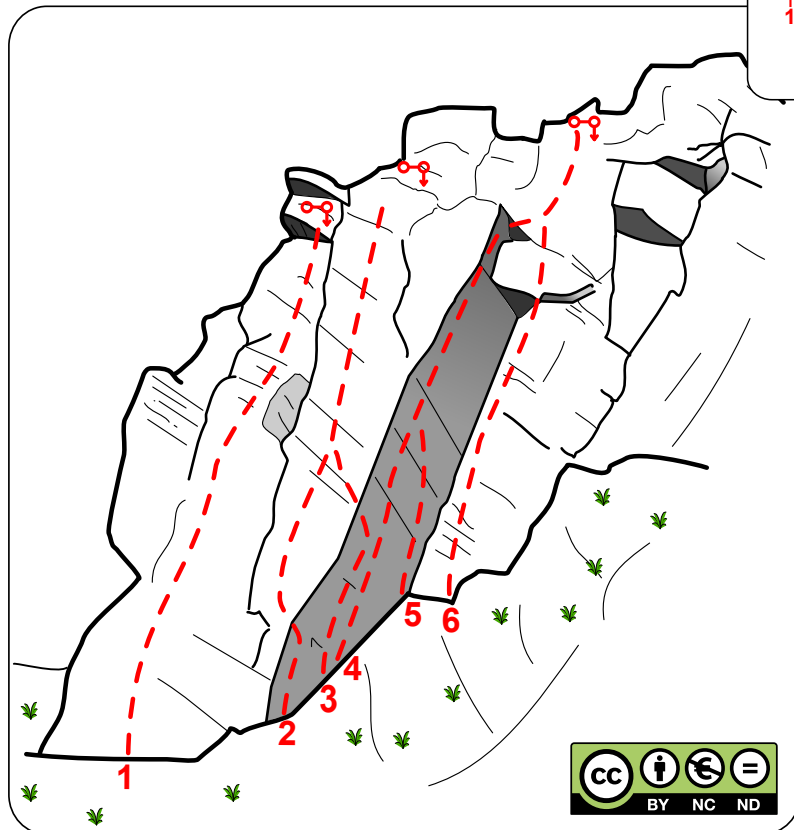

Koordinaty geograficzne: 50°46'10"N, 15°46'8"E (50.7695874, 15.7690844)



Główna Ściana o wysokości 25 metrów, to najwyższa z trzech granitowych turni w grupie *Kruczych Skał*, na których znajdują się drogi wspinaczkowe. Oferuje 14 linii posiadających kompletną stałą asekurację i jedną wspinaczkę z wykorzystaniem własnej protekcji. Trudności oscylują w przedziale od III do VI.5.



Główna Ściana



1. Tylko dla orłów III
2. Emeryten fire V
3. Emeryten power VI.1
4. Power age VI.5
(ogr. bez kanta z lewej i ścianki po prawej)
5. Natural power VI.3
(ogr. bez ścianki po prawej)
6. Czysty power V



7. Filar IV
8. Szczepaneiro bohateiro VI+
9. Droga ślubna batmana VI.1+
10. Misja Martyna VI

PROJEKT FINANSOWANY
ZE ŚRODKÓW PUBLICZNYCH
WOJEWÓDZTWA DOLNOŚLĄSKIEGO



**DOLNY
ŚLĄSK**

11. Diretissima VI
12. Crema de la crema VI.1+
13. Przez niżę VI+
14. Fotel Karkonosza IV (TRAD)
15. Żwirek i Muchomorek V