

GŁOWA SŁONIA

Od **Krakowa** kierujemy się na Krzeszowice szosą nr 79. Mijamy estakadę koło Leroy Merlin, która kieruje na autostradę i jadąc dalej prosto 7 km (mijając Zabierzów), skręcamy w Kochanowie w lewo i jedziemy 1,3 km do Kleszczowa, gdzie na skrzyżowaniu kierujemy się prosto (główna droga na Balice prowadzi w lewo). Jedziemy jeszcze 1,5 km, by na początku Aleksandrowic zaparkować na dużym parkingu po prawej, położonym niedaleko przed boiskiem sportowym. Do Aleksandrowic można także dojechać od strony Balic, kierując się w Krakowie ulicami Balicką a następnie Krakowską.

Od **Katowic** jedziemy na Kraków szosą nr 79 lub autostradą, zjeżdżając w Chrzanowie i kierując się na Trzebinę a następnie Krzeszowice. Tuż za Krzeszowicami przejeżdżamy nad torami kolejowymi i podążamy jeszcze 7,2 km do Kochanowa, gdzie skręcamy w prawo na Kleszczów. Dalej kierujemy się jak opisano wcześniej.

Odległości od centrum: Krakowa – 18 km, Katowic – 63 km, Bielsko-Białej – 82 km

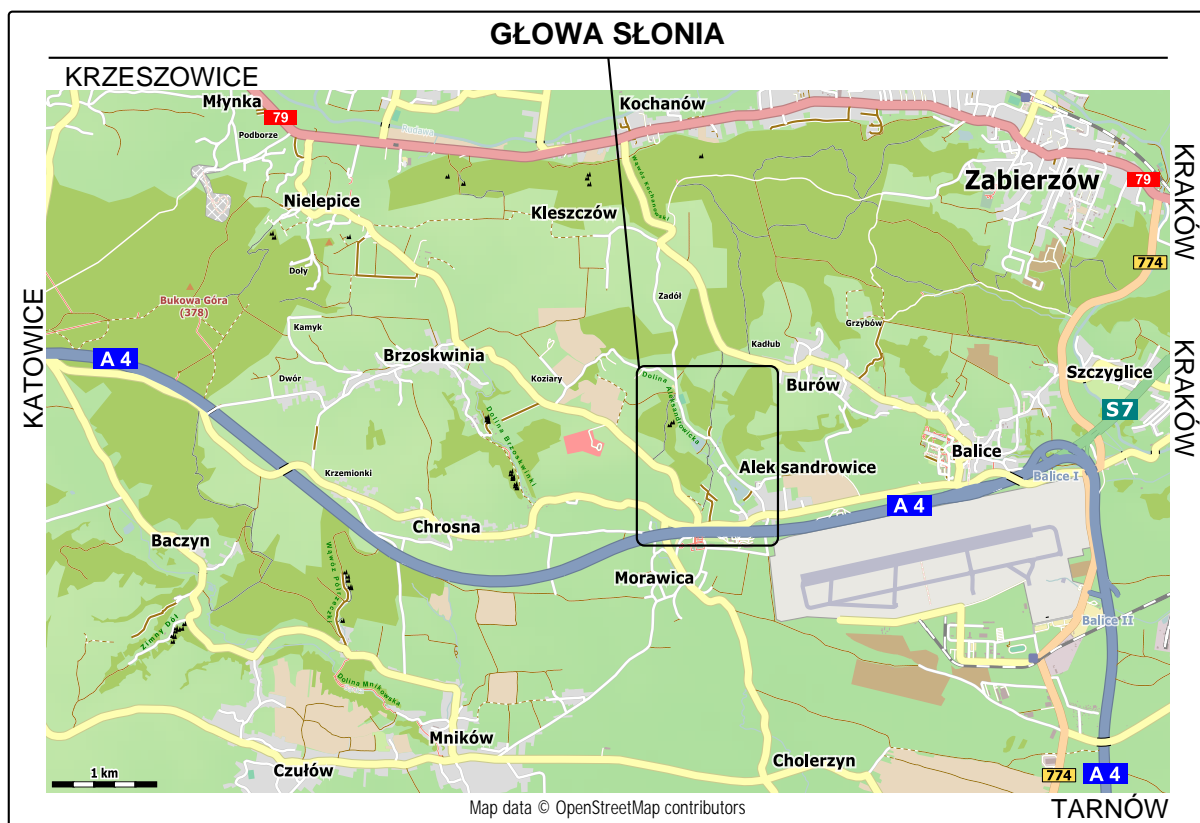

Koordynaty geograficzne:

parking - 50°05'32.4"N, 19°45'03.9"E (50.09232, 19.75108)

Głowa Słonia - 50°05'20.7"N, 19°45'01.4"E (50.08908, 19.75040)



Kod QR:
Głowa Słonia



Dolina Aleksandrowicka



Z parkingu idziemy 30 metrów w stronę centrum Aleksandrowic a następnie skręcamy w prawo i podążamy wyraźną ścieżką, którą prowadzi szlak edukacyjny. Po przejściu około 300 metrów, minąwszy widoczny po lewej stronie punkt widokowy na szczycie skały "Krzywy Sąd", schodzimy z grzbietu wzniesienia na lewo w stronę widocznych w odległości 30 metrów skał.

Wapienna skałka Głowa Słonia wznosi się nad Doliną Aleksandrowicką i sąsiaduje z dobrze widoczną z szosy biegnącej jej dnem, znacznie większym *Krzywosądem*. Na ścianach *Głowy Słonia* o wysokości maksymalnie 12 metrów, znajdziemy 7 linii o trudnościach od IV+ do VI.4/4+. Do przejścia jednej drogi niezbędna jest własna asekuracja, pozostałe posiadają komplet stałych punktów asekuracyjnych. Wystawa zacienionych ścian jest wschodnia i północna.

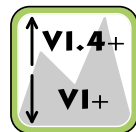
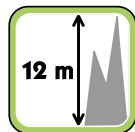
Wszystkie drogi wspinaczkowe na *Głowie Słonia* oraz pobliskim *Krzywosądzie* zostały wytyczone przez Przemka Rostka. W początkowym okresie eksploracji w pracach brał także udział Piotr Kordek.

wspinka.org

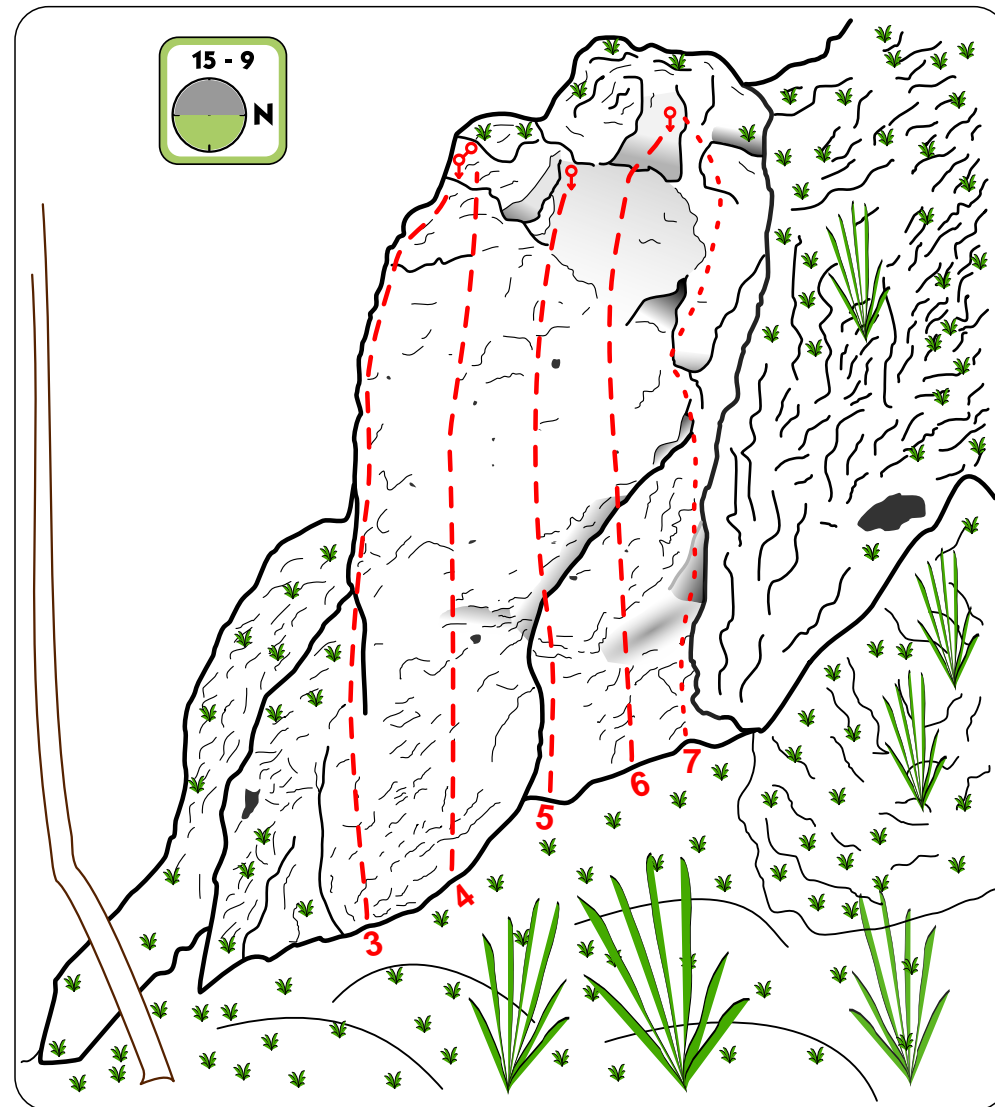
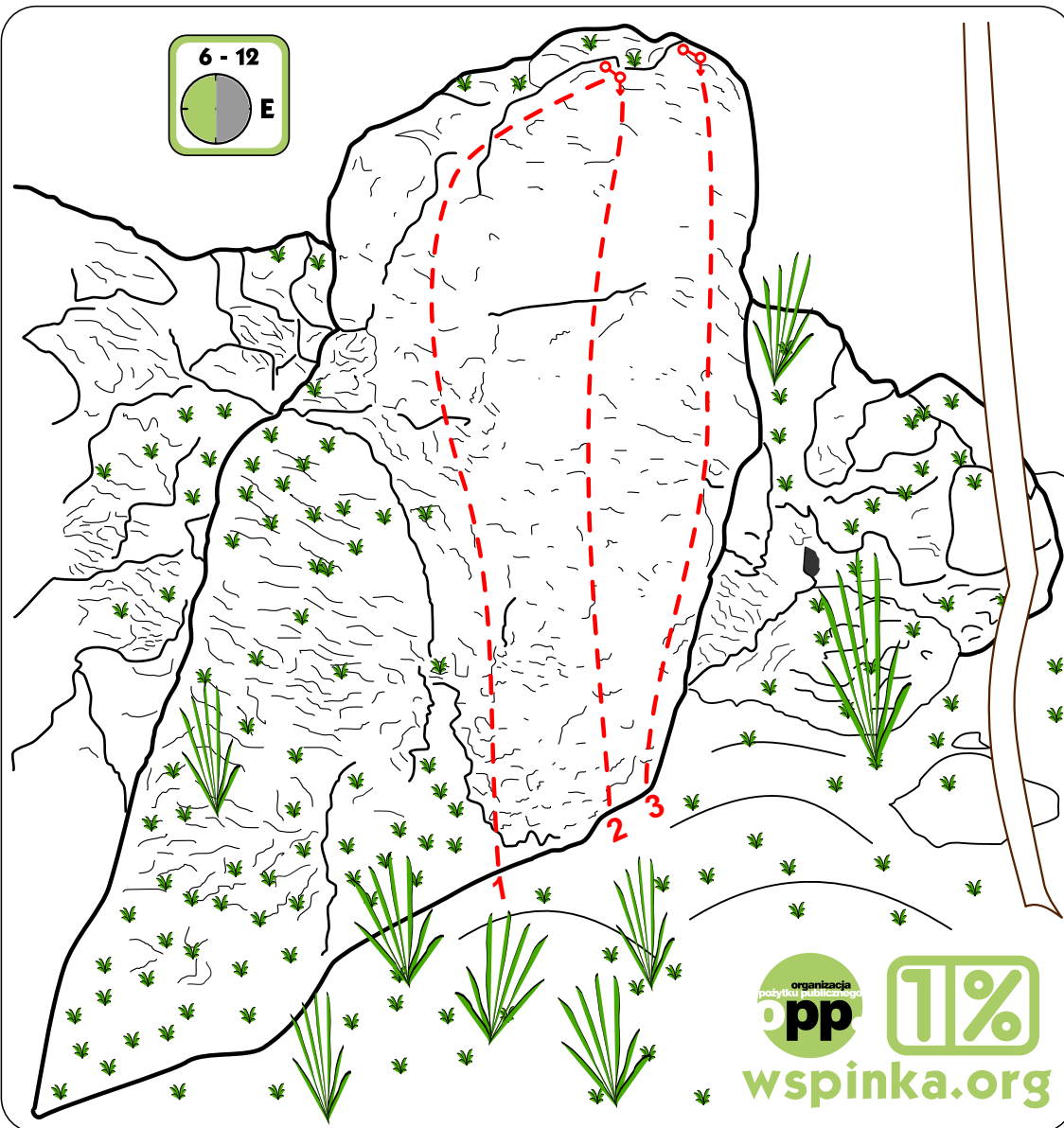
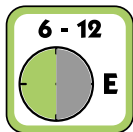
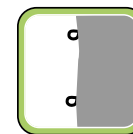


Powiat
Krakowski

Projekt realizowany
przy wsparciu finansowym
Powiatu Krakowskiego



Głowa Słonia



- 1. Skutki Uboczne VI (4R + StZ)
- 2. Gwiezdnym Pyłem Jesteś VI.2 (3R + StZ)
- 3. Trąba Słonia VI.2 (3R + StZ)

- 3. Trąba Słonia VI.2 (3R + StZ)
- 4. Bubuś VI.3+/4 (4R + StZ)
- 5. Baśnie Nim Zgaśniesz VI.1+ (3R + RZ)
- 6. Pomrocność Jasna VI.4/4+ (4R + RZ)
- 7. Zacięcie Z Komnatą IV+ (TRAD + RZ)

