



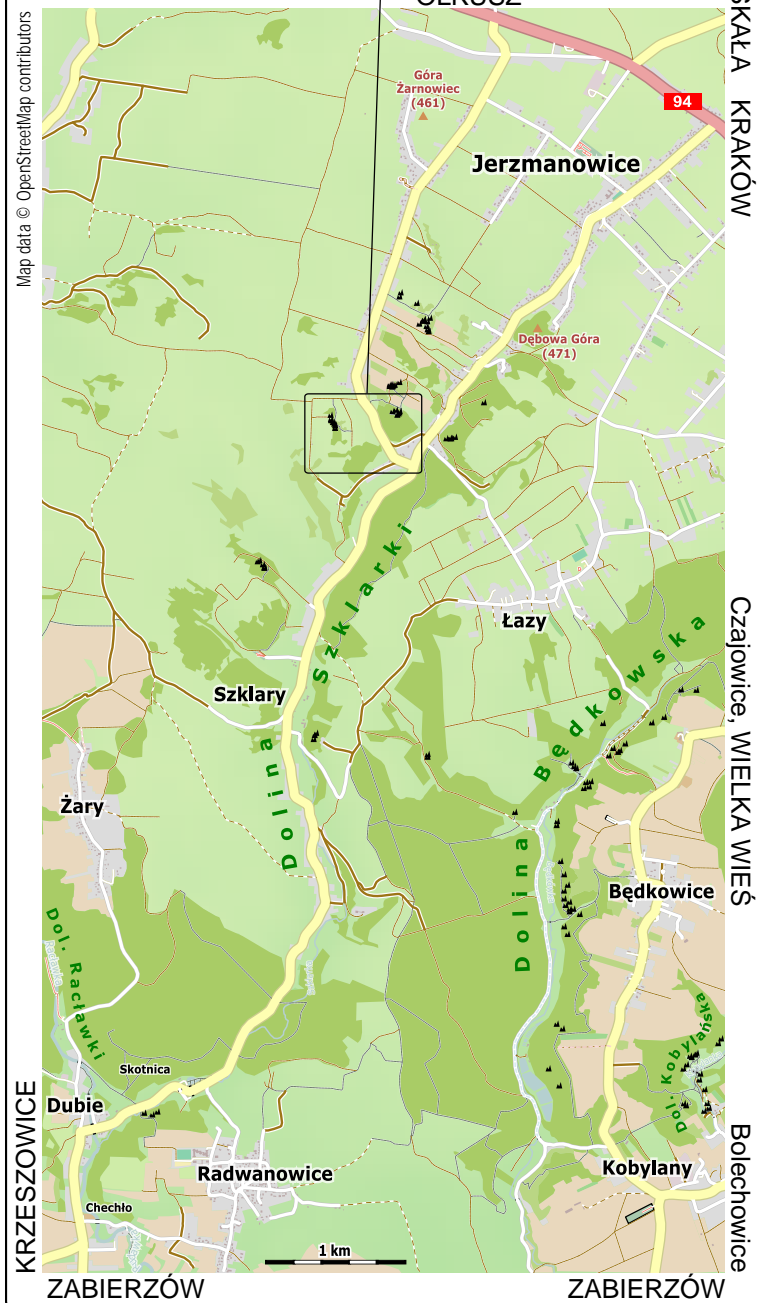
"Europejski Fundusz Rolny na rzecz Rozwoju Obszarów Wiejskich:  
Europa inwestująca w obszary wiejskie."

Operacja pod nazwą  
**"Publikacje informacyjne promujące turystykę wspinaczkową  
w Jurajskiej Krainie",**  
w ramach którego powstał niniejszy skałoplan,  
współfinansowana jest ze środków Unii Europejskiej w ramach działania  
"Wdrażanie lokalnych strategii rozwoju" - mały projekt  
Programu Rozwoju Obszarów Wiejskich na lata 2007-2013

**wspinka.org**



## Fujarki



KRZESZOWICE

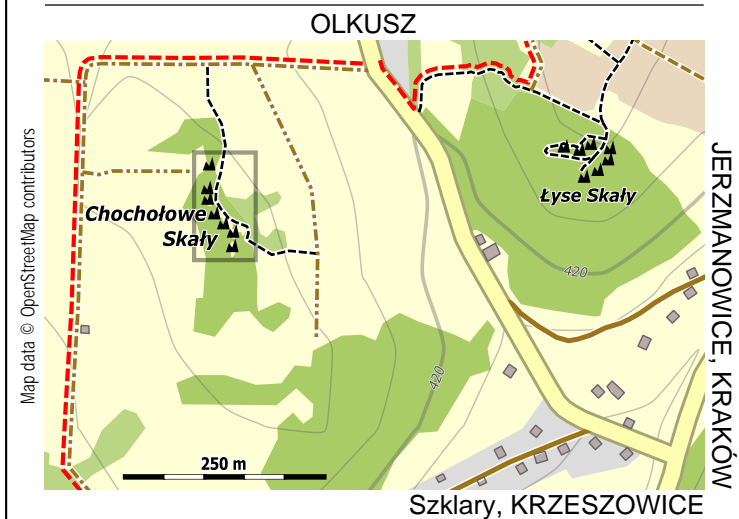
SKAŁA KRAKÓW

Czajowice, WIELKA WIEŚ

Bolechowice

Niezależnie gdzie zaparkujemy, do *Chochołowych Skał* idziemy gruntową drogą, którą prowadzi czerwony szlak biegnący od *Witkowych Skał* na zachód. Po przejściu 200 metrów lekko pod górę, skręcamy w lewo i polnymi drogami dochodzimy do widocznych w odległości około 100 metrów skał.

## CHOCHOŁOWE SKAŁY



Map data © OpenStreetMap contributors

JERZMANOWICE, KRAKÓW

## FUJARKI

Od **Krakowa** jedziemy szosą nr 94 na Olkusz. Za miejscowością Czajowice mijamy po lewej restaurację "Chochołowy Dwór" a następnie 1,7 km dalej skręcamy w lewo do centrum Jerzmanowic oraz na Szklary. Mijamy centrum Jerzmanowic, by po przejechaniu 3,4 km od zjazdu z "olkuskiej", dojeżdżamy do skrzyżowania z szosą prowadzącą w prawo i do góry w kierunku *Słonecznych Skał*.

Jadąc od strony **Katowic** i **Olkusza** skręcamy w prawo w Jerzmanowicach na Szklary i dalej tak samo.

### UWAGA!

Parkowanie na poboczach dróg stwarza często problemy. W okolicach *Łysych Skał* brak jest dogodnego miejsca do pozostawienia samochodu. Należy zachować zdrowy rozsądek, stosować się do przepisów drogowych. Najlepszym rozwiązaniem będzie każdorazowo uzgadniać zgodę właścicieli posesji przy których parkujemy.

### Odległości do skrzyżowania od centrum:

Olkusza – 17 km, Krakowa – 25 km, Katowic – 58 km


### Koordynaty geograficzne:

*Fujarki*

50°11'54.2"N, 19°43'08.2"E (50.198392, 19.718956)



Map data © OpenStreetMap contributors



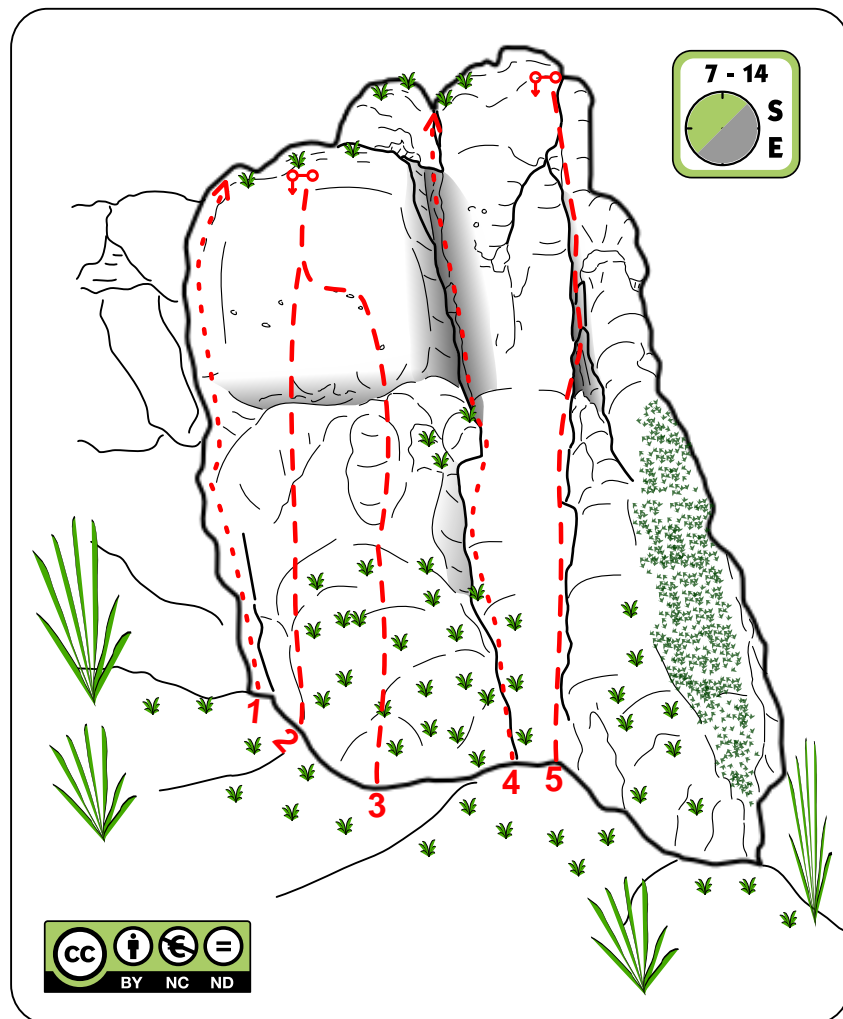

*Fujarki* to niewielka rozczłonkowana wapienna turniczka, sąsiadująca z *Omszałą Turniczką*. Wysokość skały nie przekracza 15 metrów. Na jej ścianach o różnorodnej wystawie wytyczono dotychczas 8 łatwych linii o trudnościach od III do VI.1. Połowa dróg posiada stałe punkty asekuracyjne. *Fujarki* są zacienione przez otaczające drzewa.

**Nie wolno deptać pól i łąk - poruszamy się wyłącznie po drogach gruntowych i ścieżkach!**

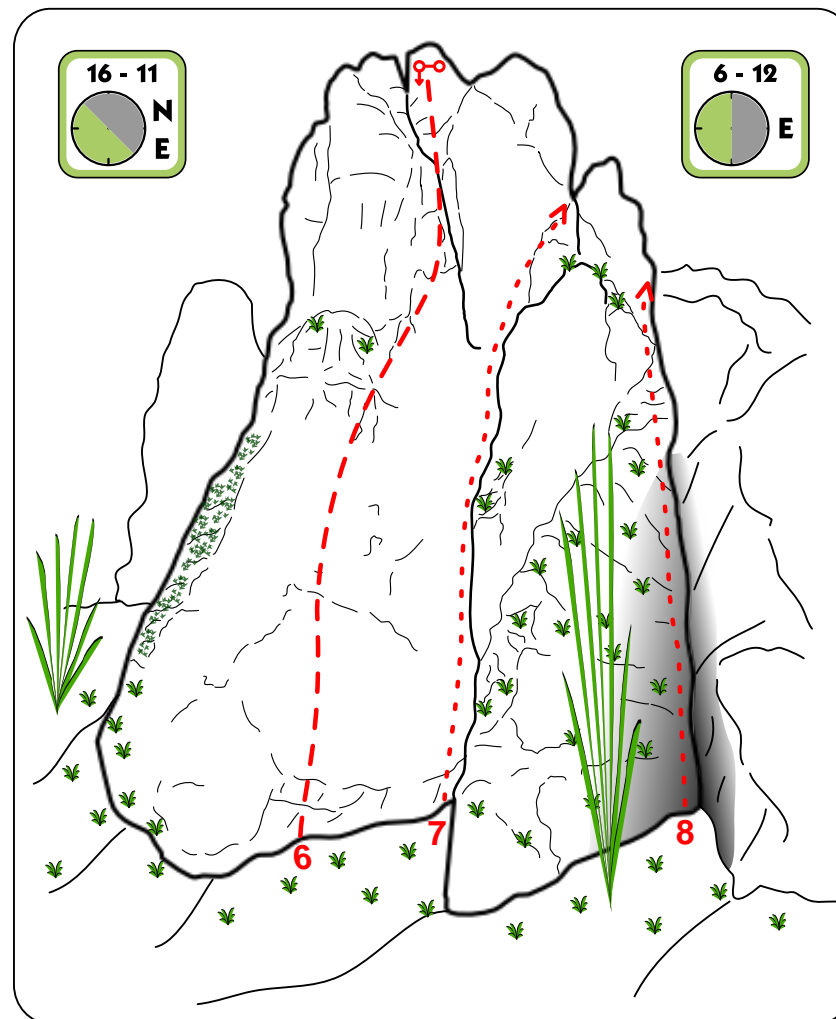
**Działki na których położone są *Chochołowe Skały* należą do prywatnych właścicieli. Należy respektować ich prawa i w razie konieczności opuścić prywatny teren**



# Fujarki



1. PoCrack'a III+ (TRAD)
2. Krótkie Wspięcie VI.1 (3R + StZ)
3. 7 Krzyżyk KW Kaków VI.1 (3R + StZ)
4. 7 Komin IV (TRAD)
5. Złota Jesień III+ (3R + TRAD + StZ)



6. Bratek V (5R + StZ)
7. Stokrotka IV (TRAD)
8. Marny Filarek VI (TRAD)

