



"Europejski Fundusz Rolny na rzecz Rozwoju Obszarów Wiejskich:
Europa inwestująca w obszary wiejskie."

Operacja pod nazwą
**"Publikacje informacyjne promujące turystykę wspinaczkową
w Jurajskiej Krainie",**
w ramach którego powstał niniejszy skałoplan,
współfinansowana jest ze środków Unii Europejskiej w ramach działania
"Wdrażanie lokalnych strategii rozwoju" - mały projekt
Programu Rozwoju Obszarów Wiejskich na lata 2007-2013

wspinka.org



FILAREK BULARZA

Od **Krakowa** jedziemy szosą nr 94 na Olkusz. Za miejscowością Czajowice skręcamy na Szklary i do centrum Jerzmanowic a następnie po 0,8 km skręcamy w prawo w pierwszą boczną asfaltową drogę. Przejeżdżamy jeszcze 270 metrów i osiągamy Urząd Gminy w Jerzmanowicach, położony po prawej na niewielkim wzniesieniu. Przy nim parkujemy samochód.

Jadąc od strony **Katowic i Olkusza** skręcamy w prawo w Jerzmanowicach na Szklary i dalej tak samo.

Odległości od centrum:


Katowic – 64 km, Krakowa – 24 km, Olkusza – 20 km

Koordynaty geograficzne:

parking - Urząd Gminy Jerzmanowice
50°12'52.6"N, 19°44'46.3"E (50.214624, 19.746189)

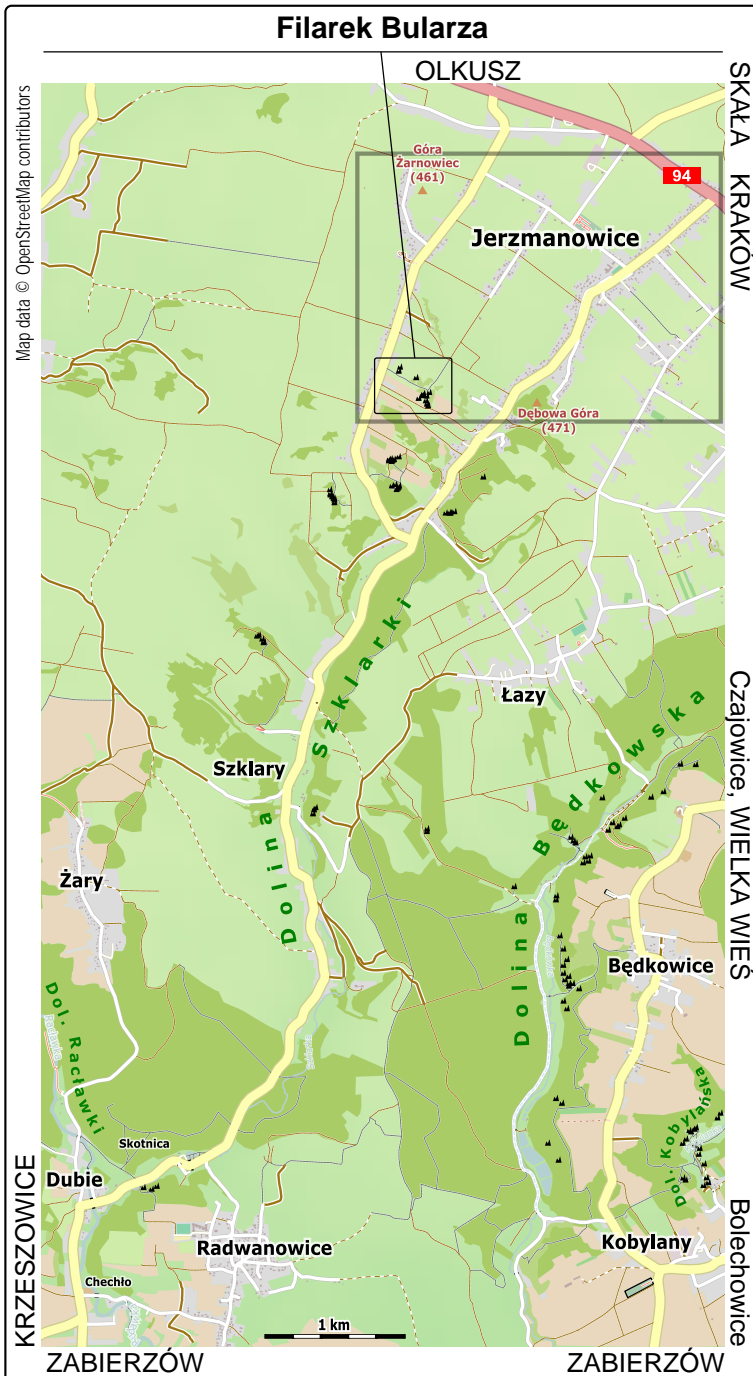
Filarek Bularza

50°12'17.2"N, 19°43'42.0"E (50.204782, 19.728334)

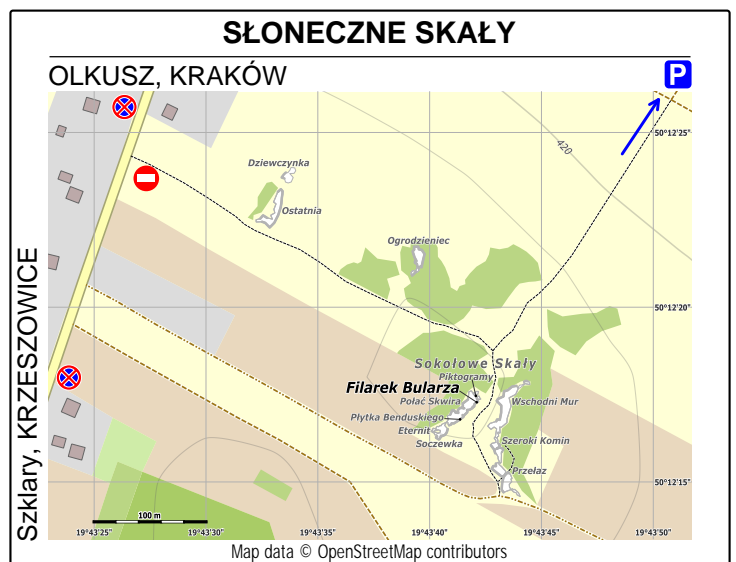


Z parkingu kierujemy się do *Słonecznych Skał* zgodnie z opisem i szczegółową mapą, które znajdują się na następnym stronie.

Parkowanie samochodów przy asfaltowej drodze w pobliżu skał powoduje konflikty z mieszkańcami i bardzo często jest niezgodne z przepisami ruchu drogowego. Należy liczyć się z możliwością otrzymania mandatu!



Filarek Bularza to sektor w grupie *Sokołowych Skał*, który tworzy ponad 20-metrowej wysokości wybitna wapienna turnia, bezpośrednio sąsiadująca z *Płytką Benduskiego* oraz *Piktogramami*. Znajdziemy na niej obecnie 16 dróg o trudnościach w przedziale od IV+ do VI.5, z których 10 posiada kompletną stałą asekurację. Przeważa wschodnia wystawa mocno nasłonecznionych ścian, co sprzyja wspinaczce w chłodniejsze dni.




SŁONECZNE SKAŁY - parkowanie i dojście

Skracamy z szosy "olkuskiej" nr 94 na Szklary i do centrum Jerzmanowic a następnie po 0,8 km skręcamy w prawo w pierwszą boczną asfaltową drogę. Przejeżdżamy jeszcze 270 metrów i osiągamy Urząd Gminy w Jerzmanowicach, położony na niewielkim wzniesieniu. Przy nim parkujemy samochód.

Na piechotę idziemy niecałe 0,5 km dalej asfaltową drogą, którą przyjechaliśmy (mijając po prawej cmentarz) i skręcamy w pierwszą przecznicę w lewo. Idąc dalej prosto najpierw asfaltową później gruntową drogą dochodzimy do celu. Całkowita trasa dojścia mierzy 2 km.



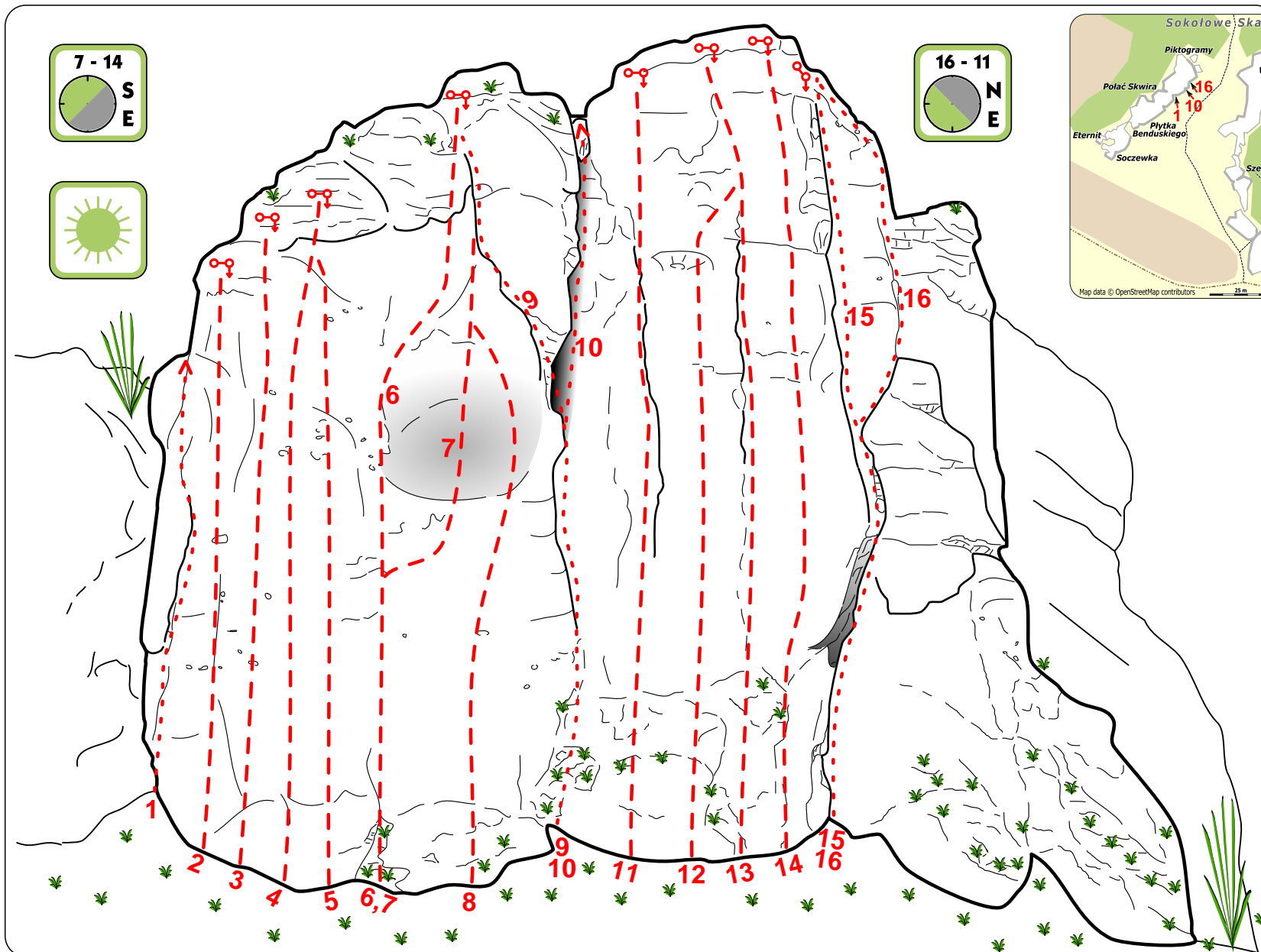
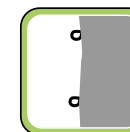
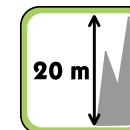
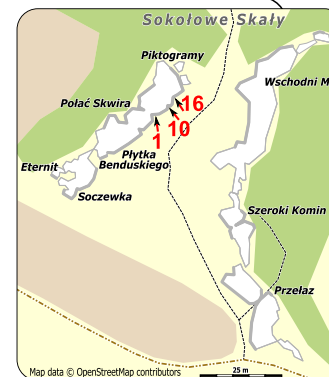

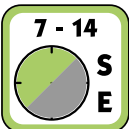
Koordynaty geograficzne:
parking przy Urzędzie Gminy
w Jerzmanowicach
50°12'52.6"N, 19°44'46.3"E
(50.214624, 19.746189)



**ZAKAZ PARKOWANIA
NA SZOSIE BIEGNĄCEJ
BEZPOŚREDNIO PRZY
SŁONECZNYCH SKAŁACH !**



Filarek Bularza



- | | | |
|---|--|---|
| 1. Igiełka V (TRAD) | 7. Funt Kłaka VI.4/4+ (7R+StZ) | 12. Dzikie Wszy VI.2 ogr. (7R+StZ) |
| 2. Dzikie Węże VI.4 ogr. (5R+StZ) | 8. Siedem Nieszczęść z Albatrosa VI.5 (7R+StZ) | 13. Rdzawa Ryska VI.2 (7R+StZ) |
| 3. Naciągania Chińskie VI.2/2+ (7R+StZ) | 9. Efekt Globalniany VI+ (TRAD+StZ) | 14. Kaligóra VI.1+ (7R+StZ) |
| 4. Filarek Bularza VI.1+ (6R+StZ) | 10. Lewar Ysa VI+ (TRAD) | 15. Kominek z Rysą V+ (4R+TRAD+StZ) |
| 5. Panel Słoneczny VI.2+ (6R+StZ) | 11. Płytką z Rysą V+ (2R+TRAD+StZ) | 16. Kominek z Lustrem IV+ (4R+TRAD+StZ) |
| 6. Dziurka Prezesa VI.2+ (6R+StZ) | | |