



"Europejski Fundusz Rolny na rzecz Rozwoju Obszarów Wiejskich:
Europa inwestująca w obszary wiejskie."

Operacja pod nazwą
**"Publikacje informacyjne promujące turystykę wspinaczkową
w Jurajskiej Krainie",**
w ramach którego powstał niniejszy skałoplan,
współfinansowana jest ze środków Unii Europejskiej w ramach działania
"Wdrażanie lokalnych strategii rozwoju" - mały projekt
Programu Rozwoju Obszarów Wiejskich na lata 2007-2013

wspinka.org



FIALA

Od **Krakowa** jedziemy szosą nr 94 na Olkusz. Tuż za miejscowością Czajowice skręcamy w lewo w asfaltową drogę, przy niewielkiej stacji LPG. Następnie po około 0,7 km parkujemy na poboczu w okolicach sklepu spożywczo-przemysłowego. Zatrzymując się przy samych sklepie należy uzyskać zgodę właścicieli.

Jadąc od strony **Katowic** i **Olkusza** skręcamy w prawo, w pierwszą lokalną drogę za Chochołowym Dworem przy stacji LPG a następnie jedziemy jak opisano wyżej. Dobrym rozwiązaniem jest pozostawienie samochodu przy Chochołowym Dworze i przejście pieszo pod skały łącznie około 1,7 km, najpierw szosą nr 94, następnie lokalną asfaltówką do sklepu a dalej bitą drogą nieco pod górę.

Odległości od centrum:

Olkusza – 19 km, Krakowa – 20 km,
Katowic – 65 km,

Koordynaty geograficzne:


parking - Chochołowy Dwór
50°12'25.5"N, 19°46'35.1"E
(50.207089, 19.776408)

postój koło sklepu

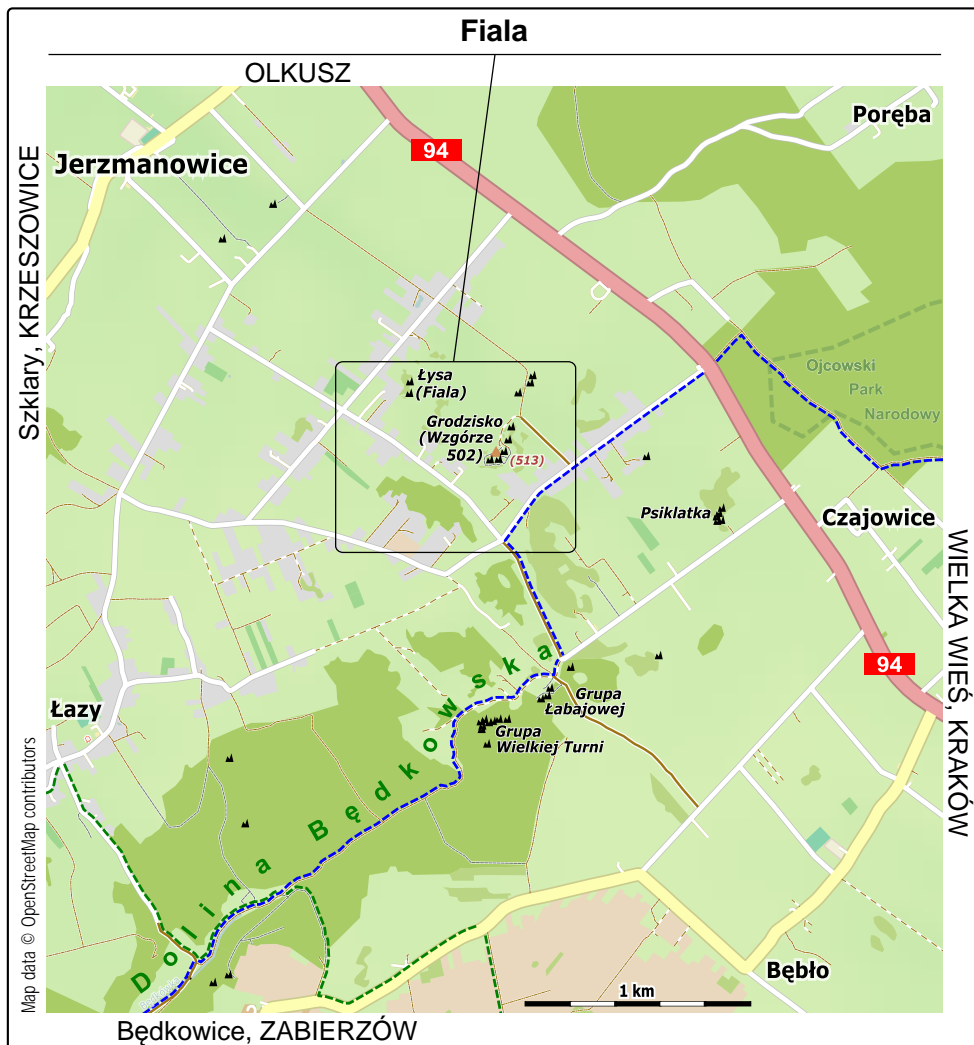
50°11'59.2"N, 19°46'27.4"E
(50.199765, 19.774275)

Fiala

50°12'09.8"N, 19°45'51.1"E
(50.202718, 19.764194)



Z lokalnej asfaltówki kierujemy się kamienistą drogą za posesją, na której znajduje się dom ze sklepem. Idziemy 300 metrów lekko pod górę a po osiągnięciu grzbietu wzniesienia, kierujemy się prosto i nieco w lewo w kierunku dobrze widocznego, w odległości około 500 metrów, masywu *Łysej*. Poruszamy się wyłącznie polnymi drogami i ścieżkami po miedzach, w żadnym wypadku nie wchodząc na pola uprawne i koszone łąki.

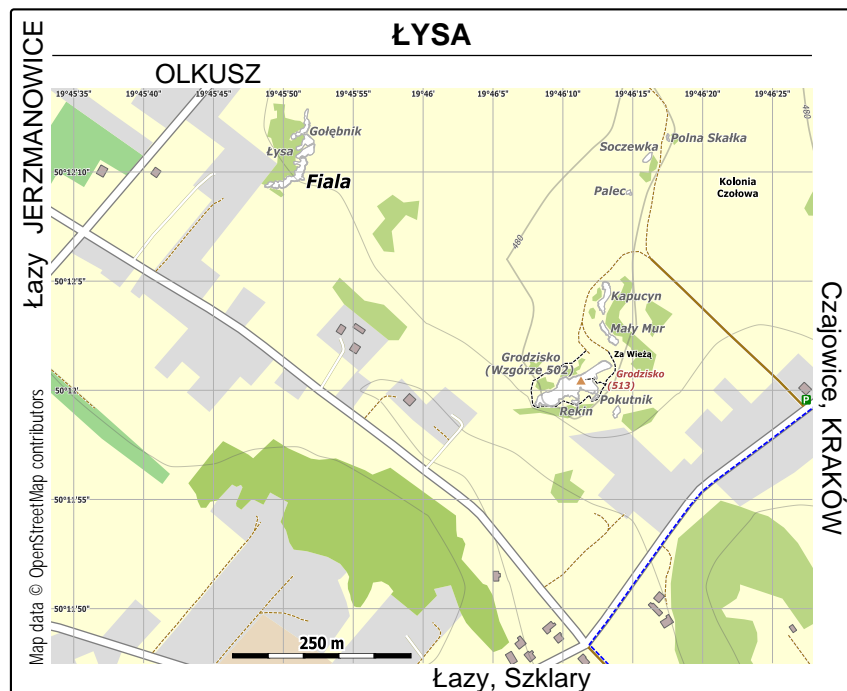


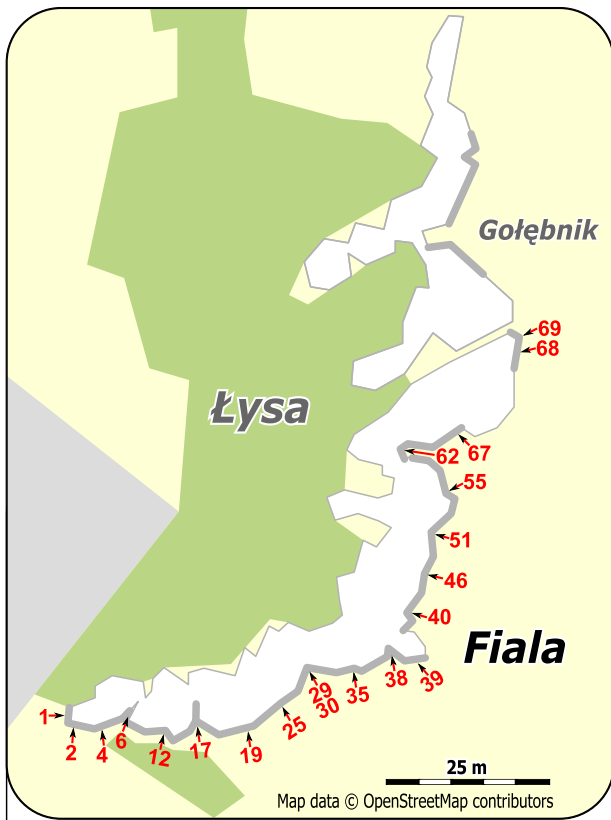
Fiala to imponujący wapienny mur o wysokości znacznie przekraczającej 20 metrów, opadający łagodnie w kierunku zanikającej tutaj Doliny Będkowskiej. Na ścianach *Fiali* poprzecinanych kilkoma głębokimi kominami znajdziemy 69 drogi, o różnym stanie asekuracji. Większość wymaga użycia własnych punktów asekuracyjnych. Przeważa wystawa południowa i dobre nasłonecznienie.

Zarówno *Fiala* oraz pobliski *Gołębnik* jak również skały w masywie *Wzgórza 502* popadły w zapomnienie i systematycznie zarastają. Wspinaczy skutecznie odstrasza pobrudzone fekaliami skały. Dotychczasowe próby rozwiązania problemu, podejmowane przez Polski Związek Alpinizmu, okazały się bezskuteczne.

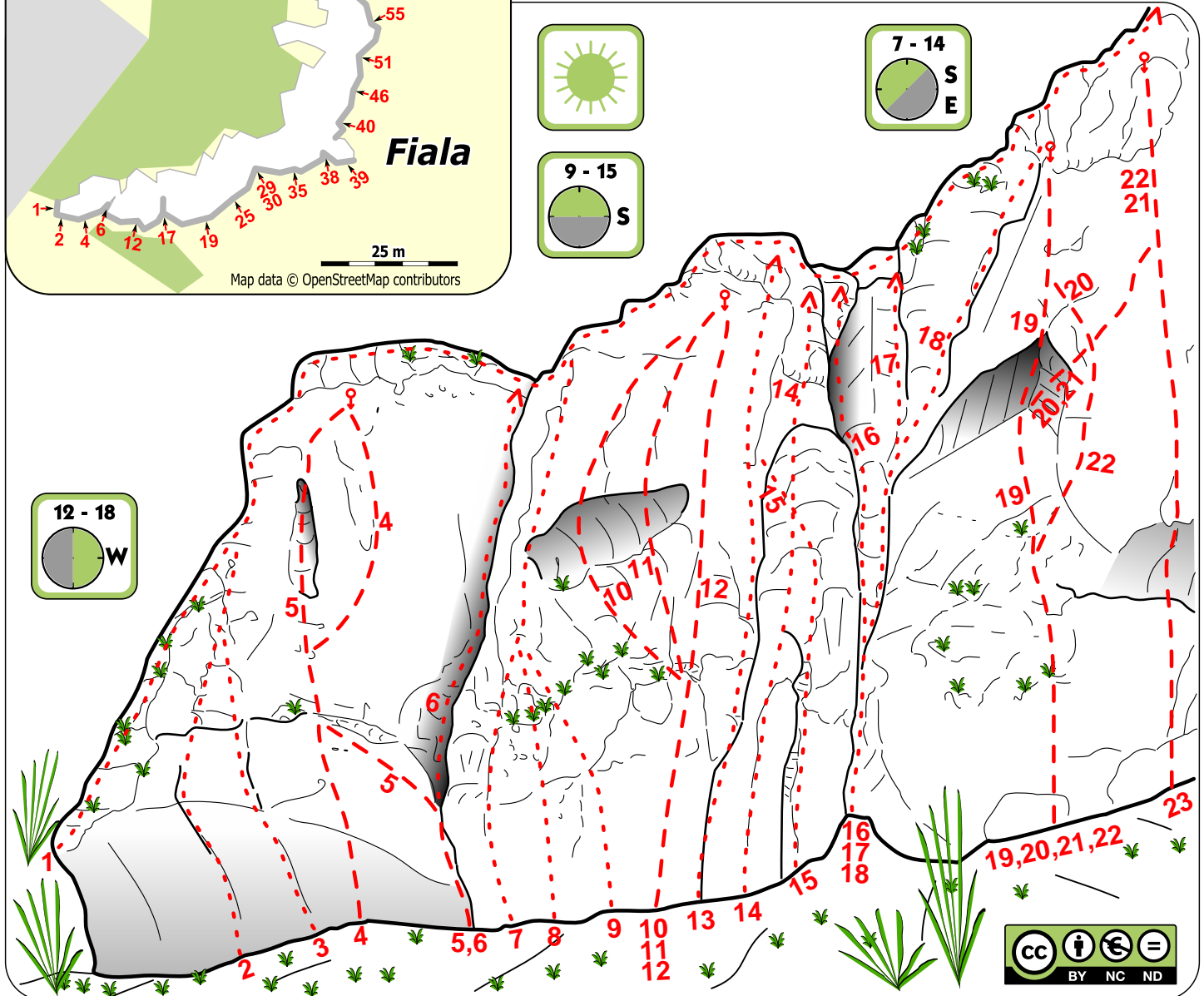
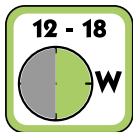
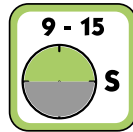
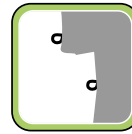
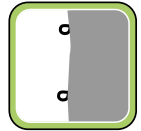
UWAGA!

Nie należy podjeżdżać bitą drogą pod skały, z uwagi na możliwość zanieczyszczenia samochodu fekaliami przez niezrównoważonego psychicznie mieszkańca Jerzmanowic. Może się także zdarzyć, iż ekskrementy będą rozrzucone pod skałami a nawet na drogach wspinaczkowych. Warto posiadać przy sobie przyrządy do ewentualnego oczyszczenia punktów asekuracyjnych.





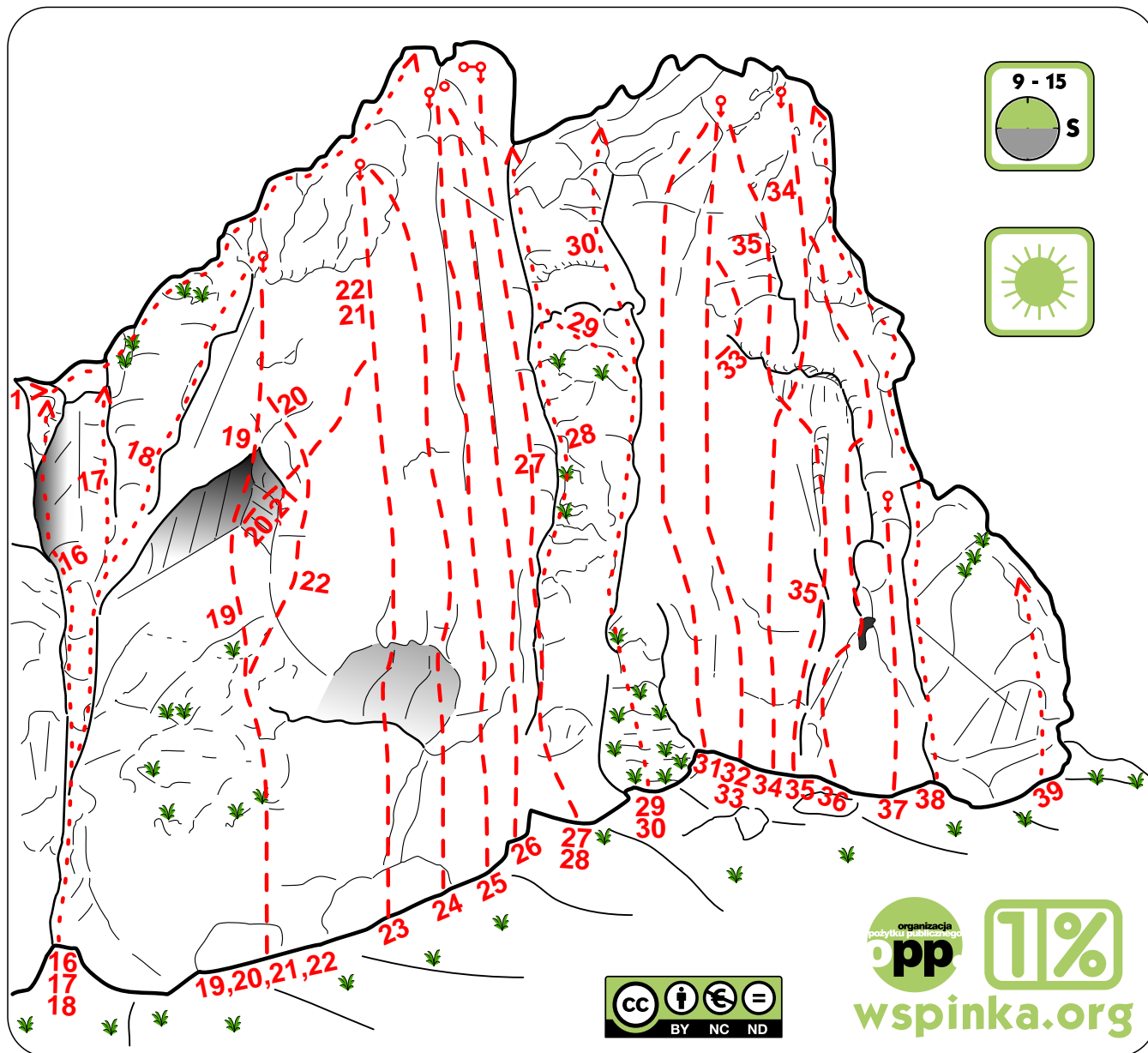
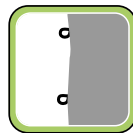
Fiala



1. Grań Fiali III (TRAD)
2. Czarna Rysa VI.3+ (TRAD)
3. Biała Rysa VI.3+/4 (TRAD)
4. Resocjalizacja Starszych Pań VI.4+ (6p+StZ)
5. Indykator Mocy VI.3+ (5p+StZ)
6. Skrajny Komin V (TRAD)
7. Prawą Ścianką Komina VI.1+ (TRAD)
8. Filarek Kaskaderów VI.1+ (TRAD)
9. Stara Droga V+ (TRAD)
10. Skrajnie Lewy Mały Okapik VI.1+ (4p+TRAD)
11. Mały Okapik VI.1 (4p+TRAD)

12. Walenie w Słońcu VI+ (6p+pZ)
13. Rysa Górki V- (TRAD)
14. Filarek Pokutników Wprost VI+ (TRAD)
15. Filarek Pokutników IV+ (TRAD)
16. Głęboki Komin III+ (TRAD)
17. Prostawanie Skośnej Rysy V+ (3p+TRAD+pZ)
18. Skośna Rysa V- (6p+TRAD+pZ)
19. Duży Okap VI.2 (7p+pZ)
20. Stara Międzyokapowa VI- (7p)
21. Międzyokapowa VI+ (6p+pZ)
22. Spit o 10 VI.1+ (6p+pZ)
23. Psychoza VI.2 (7p+pZ)

Fiala



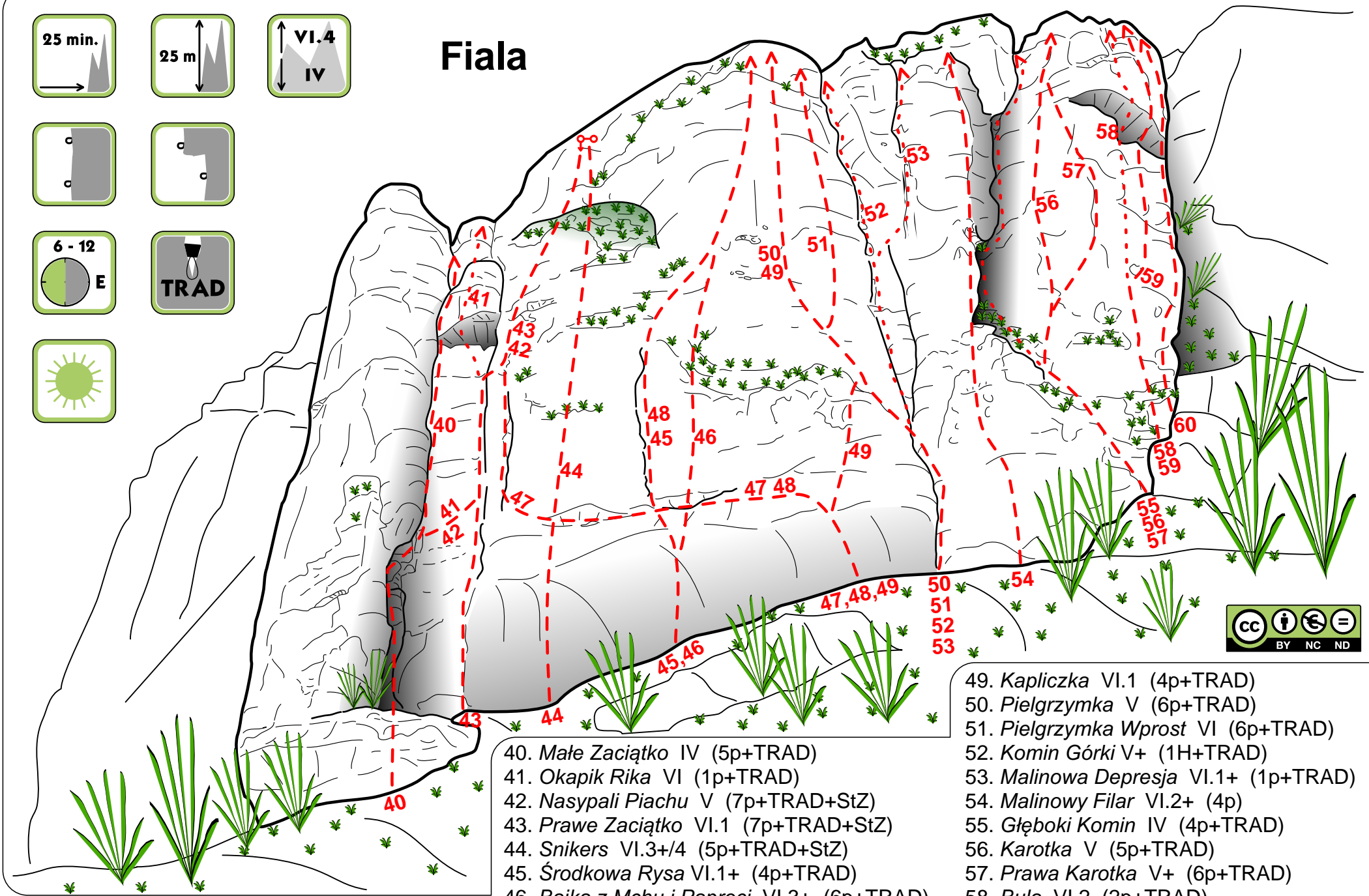
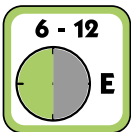
1. Grań Fiali III (TRAD)

- 16. Głęboki Komin III+ (TRAD)
- 17. Prostowanie Skośnej Rysy V+ (3p+TRAD+pZ)
- 18. Skośna Rysa V- (6p+TRAD+pZ)
- 19. Duży Okap VI.2 (7p+pZ)
- 20. Stara Międzyokapowa VI- (7p)
- 21. Międzyokapowa VI+ (6p+pZ)
- 22. Spit o 10 VI.1+ (6p+pZ)
- 23. Psychoza VI.2 (7p+pZ)
- 24. Jeść Nie Woła Przydać Się Może VI.1 (6p+pZ)
- 25. Rysa Kurtyki V+ (7p+TRAD+StZ)
- 26. Rysa z Siedmioma Hakami V+ (6p+TRAD+StZ)

- 27. Tajemniczy Ogród (5p+TRAD+StZ)
- 28. Trawiasta Depresja V (2p+TRAD+StZ)
- 29. Załamana Rysa IV+ (2p+TRAD+StZ)
- 30. Prostowanie Załamanej Rysy V+ (2p+TRAD)
- 31. Czy Małe Jest Piękne VI.2 (7p+pZ)
- 32. Direttissima Fiali VI.1+ (7p+pZ)
- 33. Direttissima Fiali Wariantem Szymona VI.1 (7p+pZ)
- 34. Nullo Problemo VI.1+ (8p+pZ)
- 35. Hokejka VI (3p+TRAD+pZ)
- 36. Filar Fiali V (7p+TRAD)
- 37. Mokasyny Trapera VI.1+ (4p+pZ)
- 38. Wcięty Komin III+ (1p+TRAD)
- 39. Wysunięty Filar V+ (TRAD)

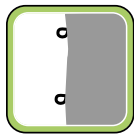
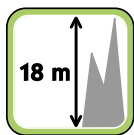


Fiala

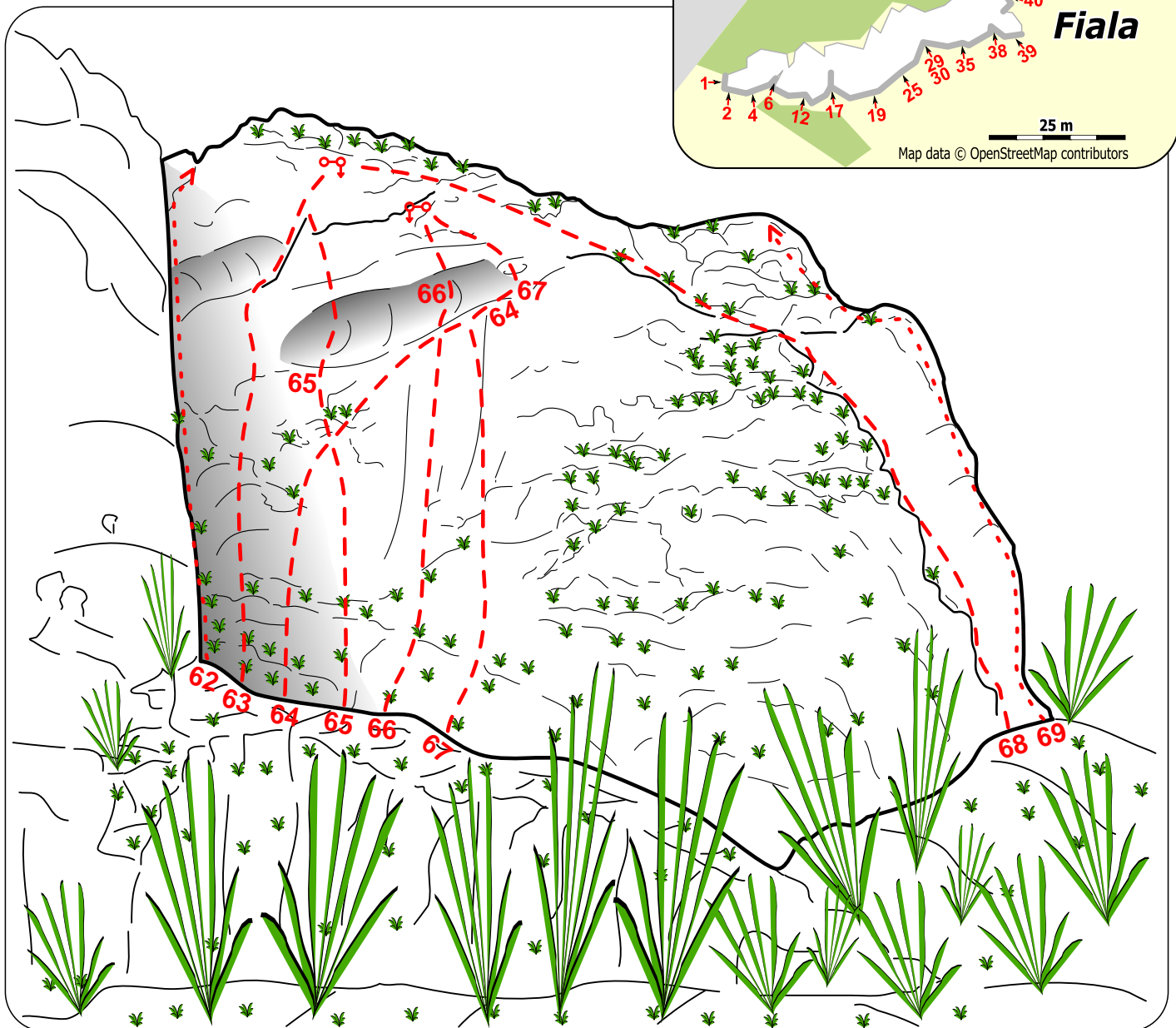
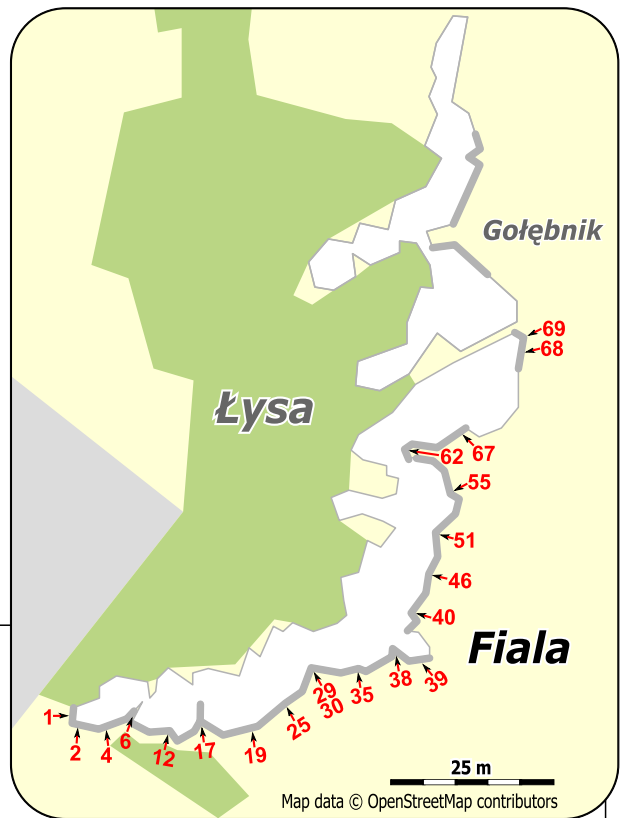
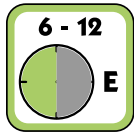


- 40. Małe Zaciątko IV (5p+TRAD)
- 41. Okapik Rika VI (1p+TRAD)
- 42. Nasypali Piachu V (7p+TRAD+StZ)
- 43. Prawe Zaciątko VI.1 (7p+TRAD+StZ)
- 44. Snikers VI.3+4 (5p+TRAD+StZ)
- 45. Środkowa Rysa VI.1+ (4p+TRAD)
- 46. Bajka z Mchu i Paproci VI.3+ (6p+TRAD)
- 47. Trawersiem do Bocznej Rysy VI.2 (TR)
- 48. Rosyjska Ruletka VI.1+ (4p+TRAD)

- 49. Kapliczka VI.1 (4p+TRAD)
- 50. Pielgrzymka V (6p+TRAD)
- 51. Pielgrzymka Wprost VI (6p+TRAD)
- 52. Komin Górki V+ (1H+TRAD)
- 53. Malinowa Depresja VI.1+ (1p+TRAD)
- 54. Malinowy Filar VI.2+ (4p)
- 55. Głęboki Komin IV (4p+TRAD)
- 56. Karotka V (5p+TRAD)
- 57. Prawa Karotka V+ (6p+TRAD)
- 58. Bula VI.2 (2p+TRAD)
- 59. Know How VI+ (5p+TRAD)
- 60. Joint Venture VI.1+ (4p)



Fiala



- 62. *Pikuś V* (TR)
- 63. *Yurny Bażant VI* (4p+StZ)
- 64. *Dziurki w Poprzek V-* (4p+TRAD+StZ)
- 65. *Frugo VI.1* (5p+TRAD+StZ)
- 66. *Norma Europejska VI* (6R+StZ)
- 67. *Dyskretny Urok Dziurek V* (6p+StZ)

- 68. *Qpała III* (3p+TRAD+StZ)
- 69. *Filarek Qpały V* (TRAD)