



**SKAŁOPLAN WYKONANO DZIĘKI WSPARCIU  
MINISTERSTWA SPORTU I TURYSTYKI**



**Ministerstwo  
Sportu i Turystyki**

---

Zadanie publiczne pn. „Popularyzacja i ułatwienie uprawiania aktywnej turystyki wspinaczkowej w Polsce”  
dofinansowano ze środków Ministerstwa Sportu i Turystyki  
zgodnie z zawartą umową nr 2024/0019/1544/UDOT/DT/BP/DSJ z dnia 13.06.2024 r.

## FALA

Kierujemy się do wsi **Strużnica** koło miejscowości **Karpniki**. Na początku Strużnicy (od strony Karpniki), po lewej stronie, znajduje się duży plac przy starym tartaku, na którym zostawiamy samochód. Przy placu biegnie boczna droga, którą wiedzie żółty szlak w kierunku *Strużnickich Skał* a także do niebieskiego szlaku prowadzącego do *Starościńskich Skał*. Do *Starościńskich Skał* można dojść także niebieskim szlakiem od parkingu na Przełęczy Karpickiej. Droga będzie dłuższa ale różnica wzniesień zdecydowanie mniejsza.

### Odległości od centrum miast:

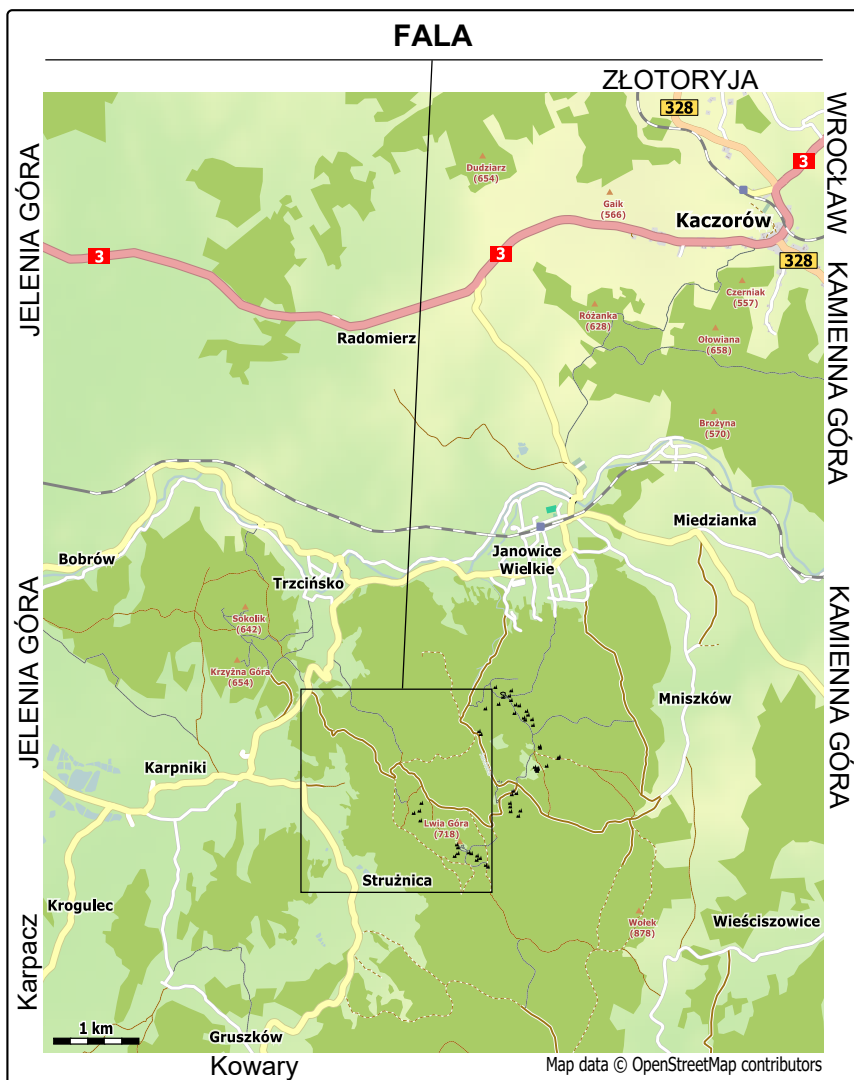
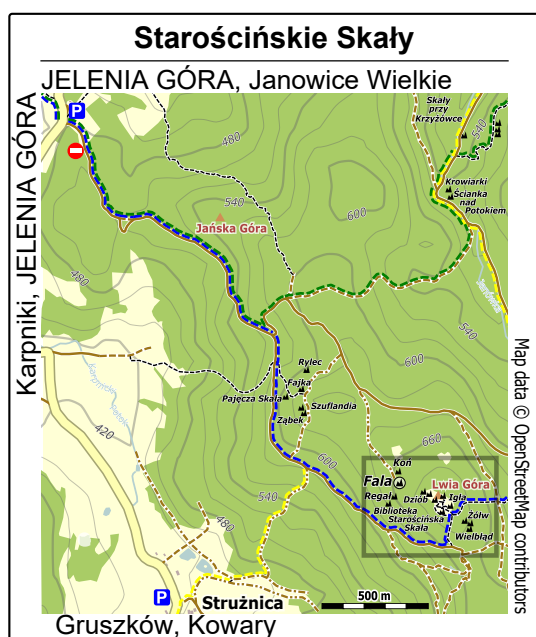

Wrocławia – 107 km, Jeleniej Góry – 15 km,  
Kamiennej Góry – 25 km

### Koordynaty geograficzne:

parking przy tartaku  
50°50'27.2"N, 15°54'12.6"E  
(50.84088, 15.88682)

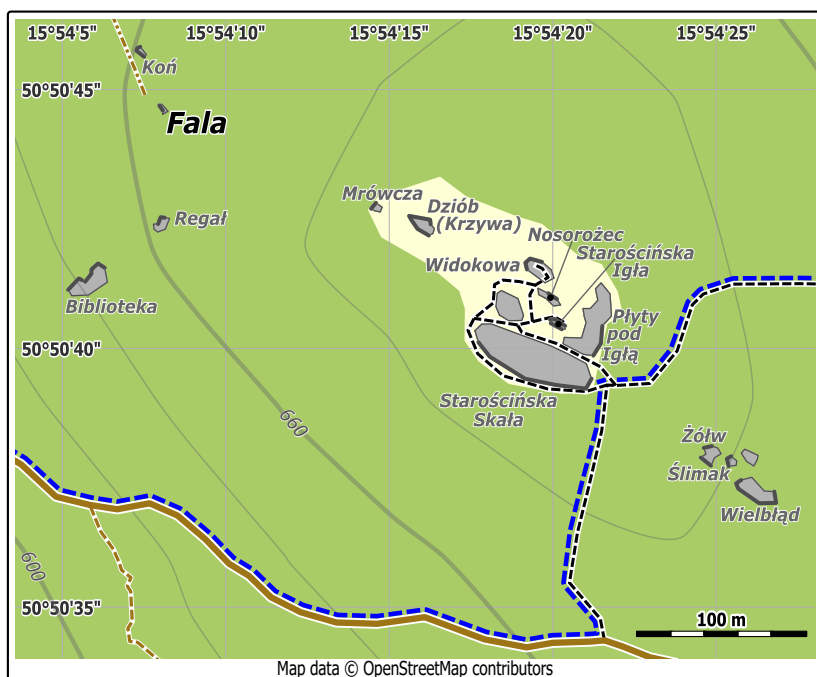
### Fala

50°50'44.6"N, 15°54'8.1"E  
(50.84573, 15.90225)

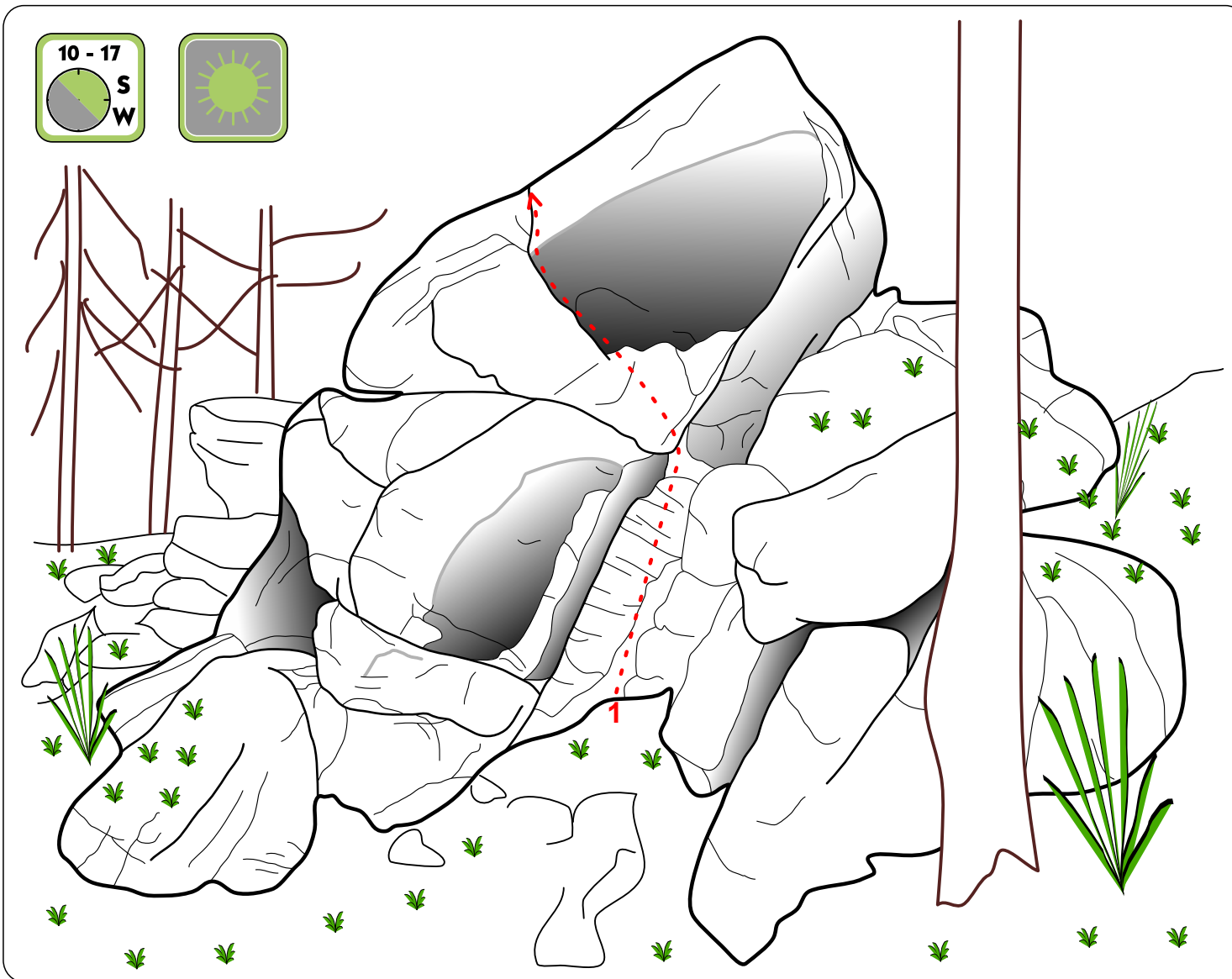
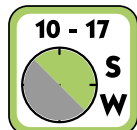
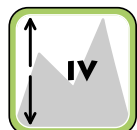
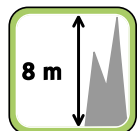


Z parkingu przy tartaku idziemy 1,2 km leśną drogą za znakami żółtego szlaku i dochodzimy do niebieskiego szlaku, skręcamy w prawo. Za niebieskimi znakami podążamy nieco ponad 400 metrów, a następnie musimy skręcić w lewo. Po przejściu lasem bez ścieżki około 230 metrów, osiągamy cel. Po drodze podchodząc pod górę mijamy *Bibliotekę* i *Regał*, dalej kierujemy się na północ, by po przejściu nieco ponad 60 metrów dotrzeć do *Fali*. Z niebieskiego szlaku należy zejść około 80 metrów przed skrzyżowaniem leśnych dróg (od drogi, którą biegnie niebieski szlak, odchodzi skośnie w prawo i lekko w dół boczny leśny dukt).

*Fala* to ukryta w wysokim lesie niewielka, granitowa turniczka o wysokości około 8 metrów. Poprowadzono tam obecnie jedną, bardzo łatwą drogę, do przejścia której niezbędna jest własna asekuracja. Skałka jest mocno zacieniona przez otaczające ją drzewa. W dotarciu do skały bardzo będzie pomocne urządzenie GPS.



# Fala



1. Małe Piwo IV (TRAD)

POMÓŻ  
WSPINCE

