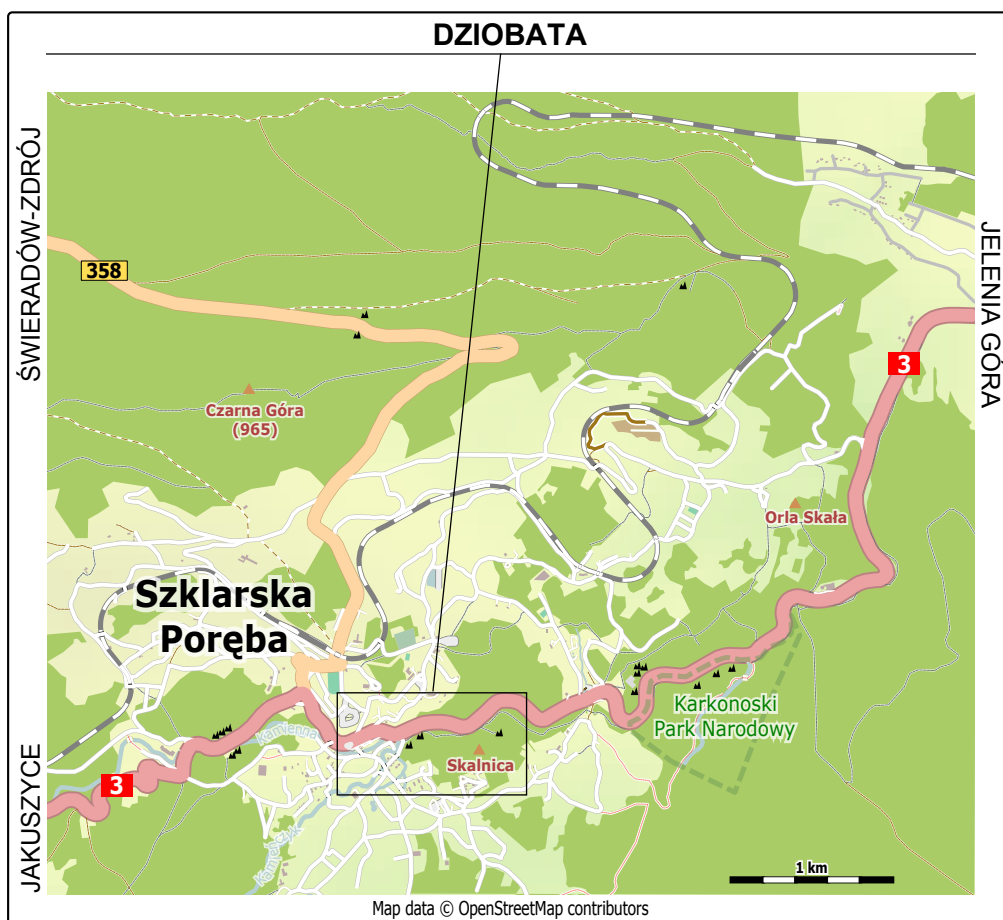


## DZIOBATA

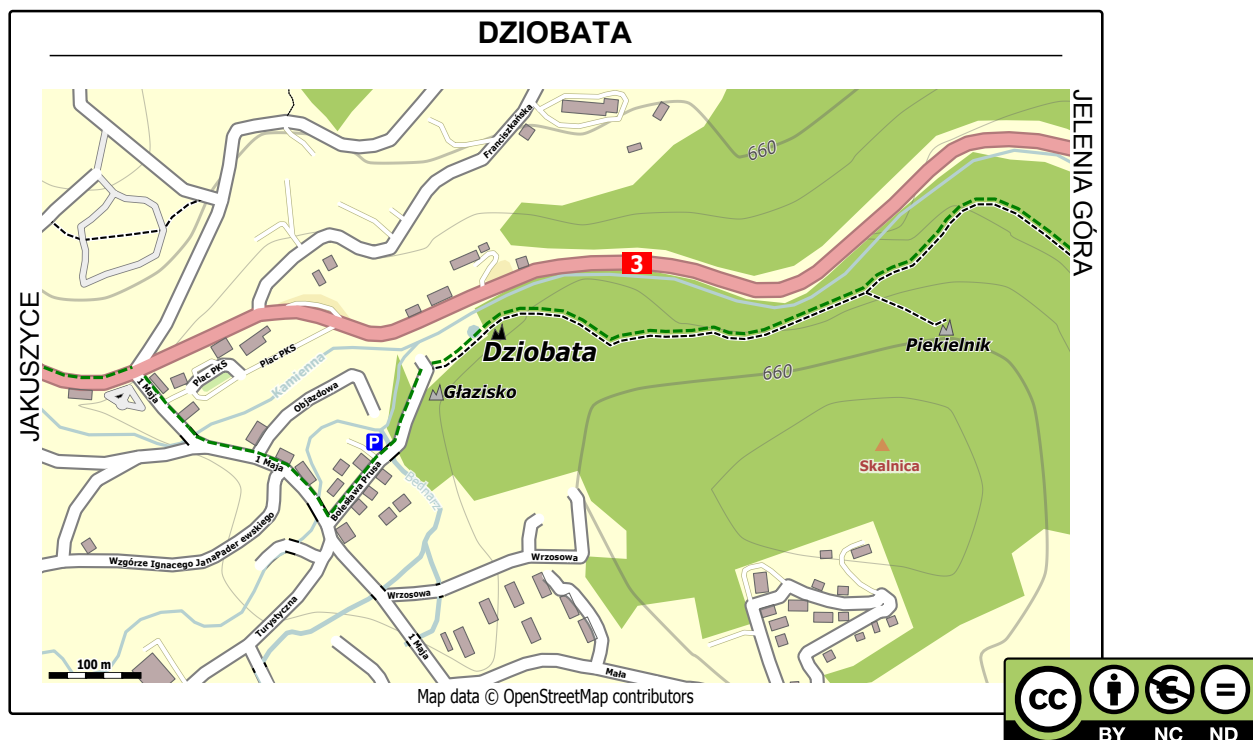
Jedziemy do Szklarskiej Poręby, leżącej 20 km za Jelenią Górą na trasie krajowej nr 3 do Jakuszyce i Harrachova w Czechach. Po dojechaniu do centrum Szklarskiej Poręby i minięciu po lewej dworca autobusowego, skręcamy w lewo w ulicę 1 Maja. Jedziemy nią 280 metrów i skręcamy w lewo w ulicę Bolesława Prusa. 100 metrów dalej zostawiamy samochód na parkingu po lewej, przed mostem i potokiem Bednarz.

Odległości od centrum miast: Jeleniej Góry – 20 km, Lubania – 51 km

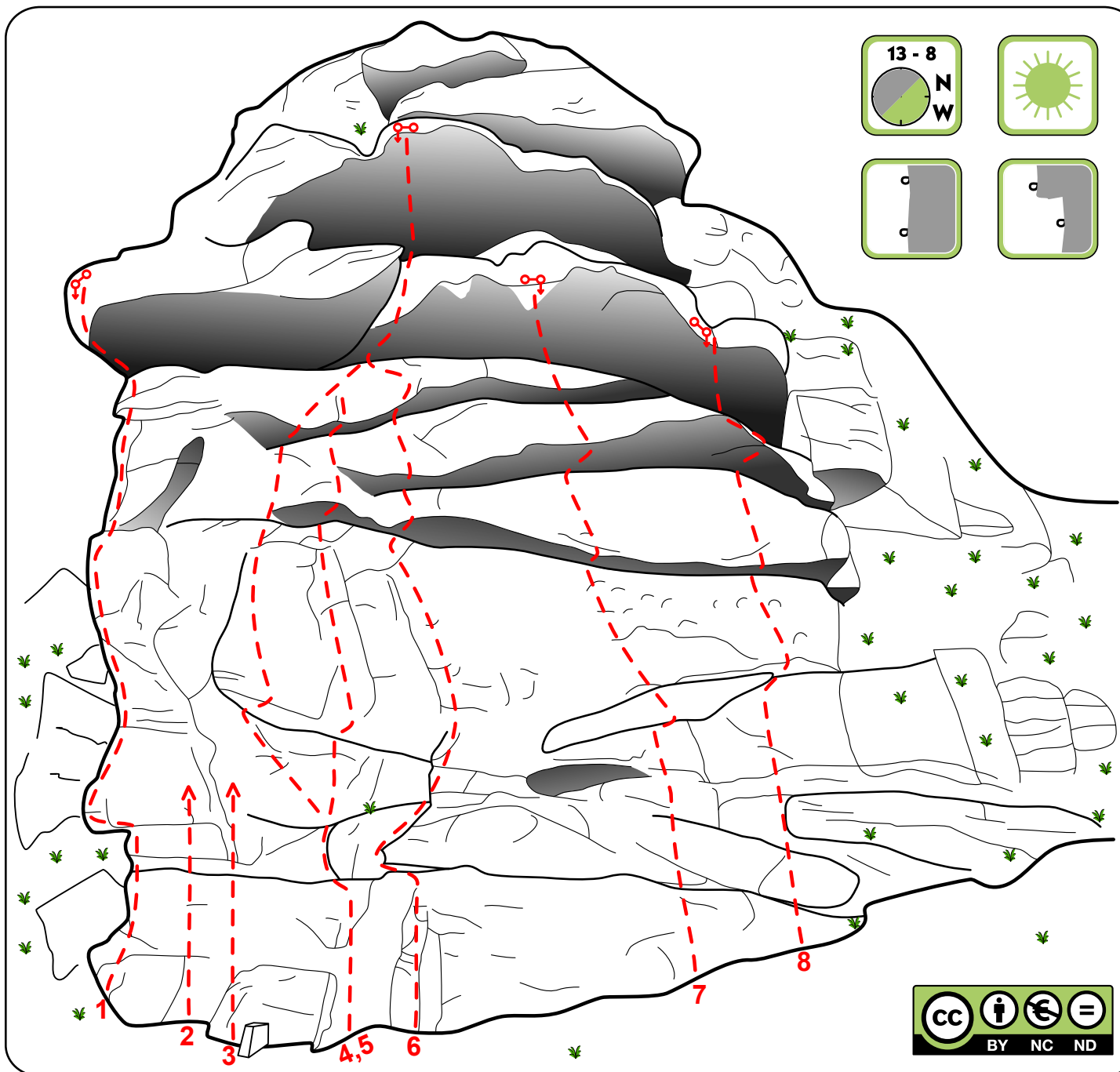
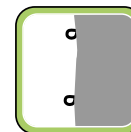
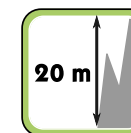


Z parkingu idziemy dalej, w dół doliny Kamiennej, 200 metrów drogą, którą biegnie zielony szlak, prowadzący do Wodospadu Szklarki. Granitowa *Dziobata* znajduje się przy samej drodze, na przeciw oczyszczalni ścieków. Koordynaty geograficzne: 50°49'38"N, 15°31'40"E (50.8274463, 15.5278188)

*Dziobata* osiąga wysokość prawie 20 metrów a jej ściana o wystawie północno-zachodniej oferuje 6 linii posiadających stałe punkty asekuracyjne, o trudnościach w przedziale od VI.1 do VI.3. Oprócz tego są jeszcze dwa projekty.



# Dziobata



PROJEKT FINANSOWANY  
ZE ŚRODKÓW PUBLICZNYCH  
WOJEWÓDZTWA DOLNOŚLĄSKIEGO



1. *Filarek dla Ciot* VI.3 (5R+StZ)
2. projekt
3. projekt
4. *Łąkilanda* VI.1 (7R+StZ)
5. *Małpia Mordka* VI.2 (8R+StZ)
6. *Morderczy Wysięk Umysłowy* VI.1 (6R+StZ)
7. *Bin Laden* VI.1+1/2 (6R+StZ)
8. *Latające Dywany* VI.2+ (4R+StZ)

