



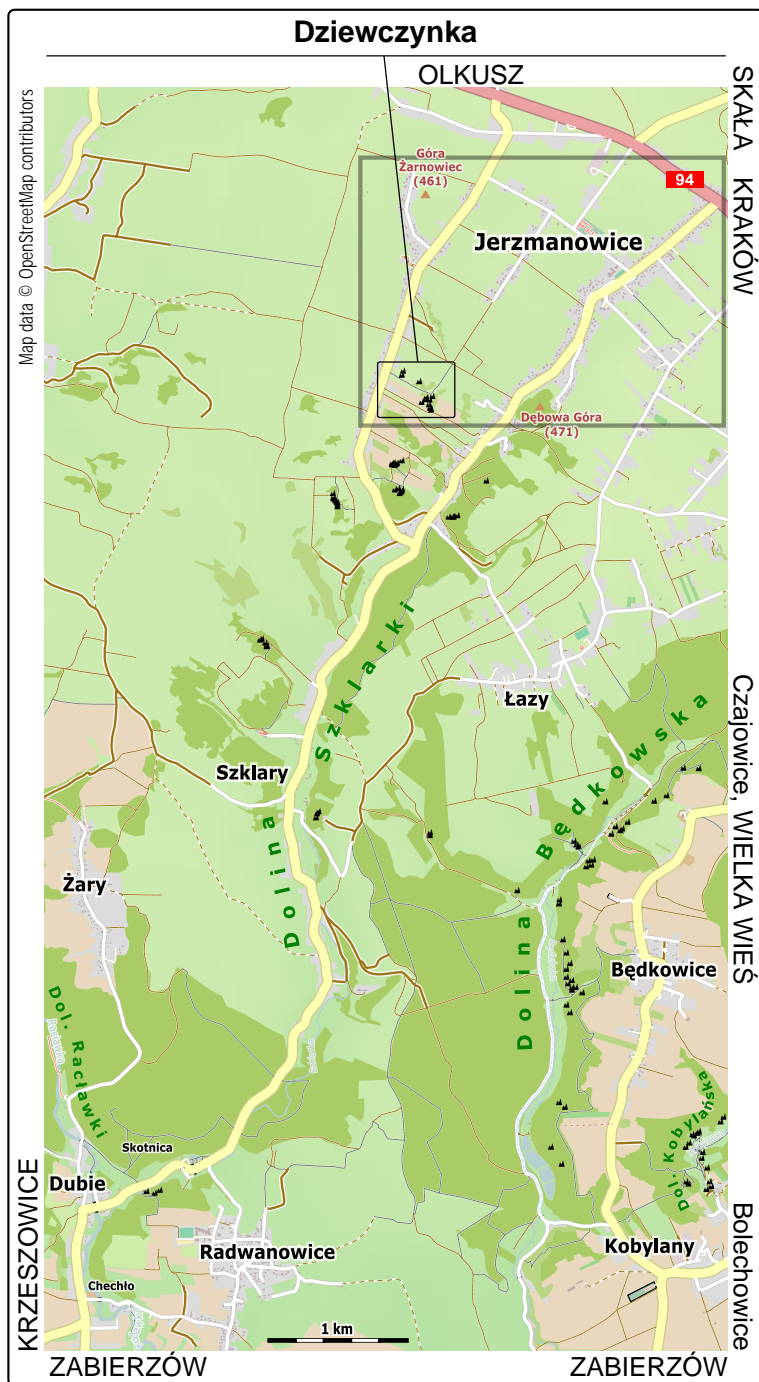
"Europejski Fundusz Rolny na rzecz Rozwoju Obszarów Wiejskich:
Europa inwestująca w obszary wiejskie."

Operacja pod nazwą
**"Publikacje informacyjne promujące turystykę wspinaczkową
w Jurajskiej Krainie",**
w ramach którego powstał niniejszy skałoplan,
współfinansowana jest ze środków Unii Europejskiej w ramach działania
"Wdrażanie lokalnych strategii rozwoju" - mały projekt
Programu Rozwoju Obszarów Wiejskich na lata 2007-2013

wspinka.org



DZIEWCZYŃKA



Od **Krakowa** jedziemy szosą nr 94 na Olkusz. Za miejscowością Czajowice skręcamy na Szklary i do centrum Jerzmanowic a następnie po 0,8 km skręcamy w prawo w pierwszą boczną asfaltową drogę. Przejeżdżamy jeszcze 270 metrów i osiągamy Urząd Gminy w Jerzmanowicach, położony po prawej na niewielkim wzniesieniu. Przy nim parkujemy samochód.

Jadąc od strony **Katowic i Olkusza** skręcamy w prawo w Jerzmanowicach na Szklary i dalej tak samo.

Odległości od centrum:

Katowic – 64 km, Krakowa – 24 km, Olkusza – 20 km


Koordynaty geograficzne:

parking - Urząd Gminy Jerzmanowice

50°12'52.6"N, 19°44'46.3"E (50.214624, 19.746189)

Dziewczyńka

50°12'23.8"N, 19°43'33.5"E (50.206607, 19.725979)



Z parkingu kierujemy się do *Słonecznych Skał* zgodnie z opisem i szczegółową mapą, które znajdują się na następnym stronie.

Parkowanie samochodów przy asfaltowej drodze w pobliżu skał powoduje konflikty z mieszkańcami i bardzo często jest niezgodne z przepisami ruchu drogowego. Należy liczyć się z możliwością otrzymania mandatu!

Niewielka wapienna turniczka nazwana *Dziewczyńka* sąsiaduje z *Ostatnią* i oferuje 4 linie posiadające kompletną stałą asekurację. Wysokość skały nie przekracza 14 metrów a mocno nasłoneczniona ściana z drogami ma wystawę północno-zachodnią.




SŁONECZNE SKAŁY - parkowanie i dojście

Skracamy z szosy "olkuskiej" nr 94 na Szklary i do centrum Jerzmanowic a następnie po 0,8 km skręcamy w prawo w pierwszą boczną asfaltową drogę. Przejeżdżamy jeszcze 270 metrów i osiągamy Urząd Gminy w Jerzmanowicach, położony na niewielkim wzniesieniu. Przy nim parkujemy samochód.

Na piechotę idziemy niecałe 0,5 km dalej asfaltową drogą, którą przyjechaliśmy (mijając po prawej cmentarz) i skręcamy w pierwszą przecznicę w lewo. Idąc dalej prosto najpierw asfaltową później gruntową drogą dochodzimy do celu. Całkowita trasa dojścia mierzy 2 km.



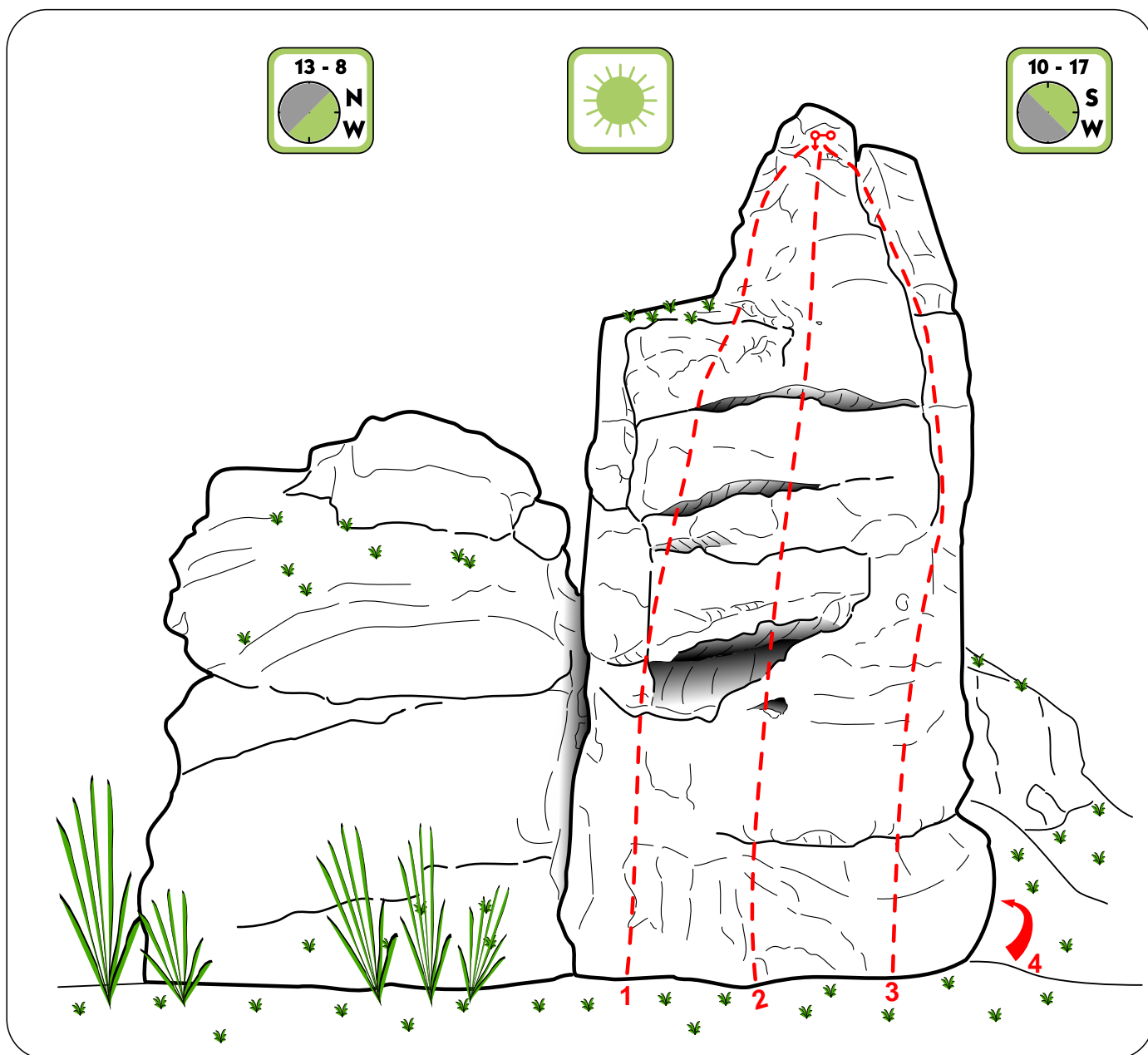
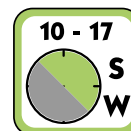
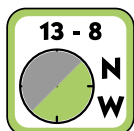
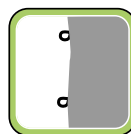
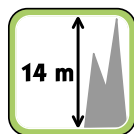
Koordynaty geograficzne:
parking przy Urzędzie Gminy
w Jerzmanowicach
50°12'52.6"N, 19°44'46.3"E
(50.214624, 19.746189)



**ZAKAZ PARKOWANIA
NA SZOSIE BIEGNĄCEJ
BEZPOŚREDNIO PRZY
SŁONECZNYCH SKAŁACH !**



Dziewczynka



1. Korba VI+/1 (4R+StZ)
2. Dziewczynka z Okapem na Przedzie VI.2 (4R+StZ)
3. Dziewczynka z Pazurkami VI.1+ (6R+StZ)
4. Szklanka VI (3R+StZ)