



SKAŁOPLAN WYKONANO DZIĘKI WSPARCIU
MINISTERSTWA SPORTU I TURYSTYKI



Ministerstwo
Sportu i Turystyki

Zadanie publiczne pn. „Popularyzacja i ułatwienie uprawiania aktywnej turystyki wspinaczkowej w Polsce”
dofinansowano ze środków Ministerstwa Sportu i Turystyki
zgodnie z zawartą umową nr 2024/0019/1544/UDOT/DT/BP/DSJ z dnia 13.06.2024 r.

DUPNICA

Z **Krakowa** drogą wojewódzką 794 kierujemy się na Wolbrom i dalej w kierunku Pilicy. W miejscowości Smoleń koło zamku na ostrym zakręcie w prawo skręcamy w lewo i lokalną wąską drogą kierujemy się do wsi Złożeniec. Pod koniec wsi Złożeniec skręcamy w prawo na Ryczów. Na końcu ulicy Basztowej (charakterystyczna pętla) znajduje się miejsce postojowe. Od **Katowic** kierujemy się na Dąbrowę Górniczą. Drogą wojewódzką nr 790 na Niegowonice i dalej w kierunku Ogrodzieńca. W Ogrodzieńcu skręcamy w ul. Narutowicza by po około 7 kilometrach dotrzeć do Ryczowa, gdzie kierujemy się jak wcześniej na koniec ulicy Basztowej.

Odległości od centrum:

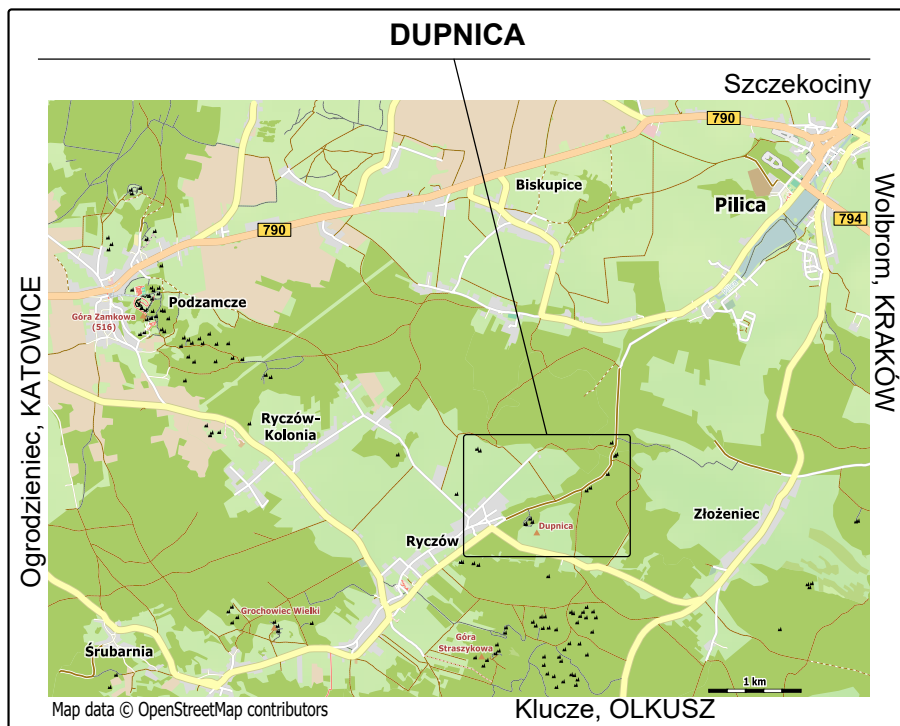

Krakowa – 57 km, Katowic – 60 km,
Kielc – 120 km

Koordynaty geograficzne:

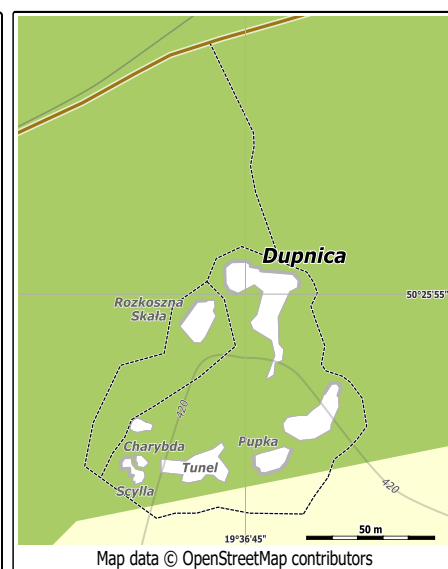
miejsce postojowe
50°25'54.7"N, 19°36'32"E
(50.43187, 19.60889)

Dupnica

50°25' 55.3"N, 19°36'45.5"E
(50.43203, 19.61263)



Do wzgórza Dupnica idąc z miejsca postojowego, kierujemy się na wschód szutrową drogą (łąączącą Ryczów z Pilicą). Po ok. 300 metrach skręcamy w prawo w wyraźną leśną ścieżkę biegnącą nieco do góry przez las, by po ok. 100 metrach dojść pod największy masyw skalny - *Dupnicę*.

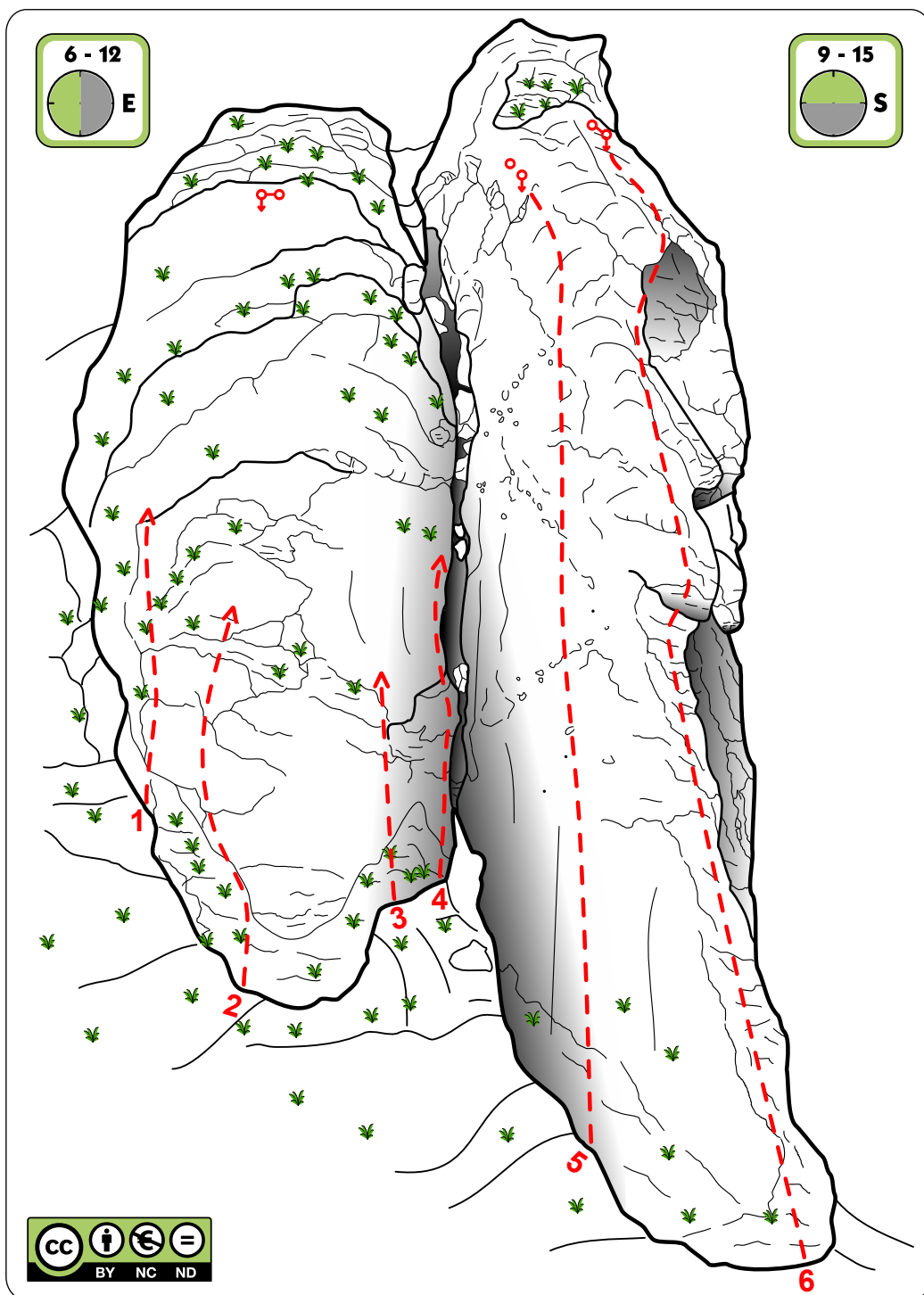
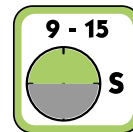
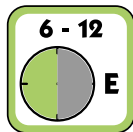


Północna wystawa *Dupnicy* jak również otaczający las pozwalają na wspinanie podczas gorących dni - rejon świetnie sprawdza się w upalnych okresach. Obecnie wapienna ściana, sięgająca ponad 20 metrów wysokości, oferuje 18 w pełni ubezpieczonych oraz łatwych linii. Oprócz tego znajdziemy tam 10 projektów. Trudności oscylują w przedziale od III do VI.2.

Drogi na *Dupnicy* w przeważającej większości zostały przygotowane do wspinaczki przez działającego w tym rejonie od 2011 roku kustosa rejonu - Dominika Jańca. Prace były prowadzone w ramach programu Nowa WSPINKA.

Zakupienie materiałów do instalacji punktów asekuracyjnych było finansowane ze środków Ministerstwa Sportu i Turystyki.

Dupnica



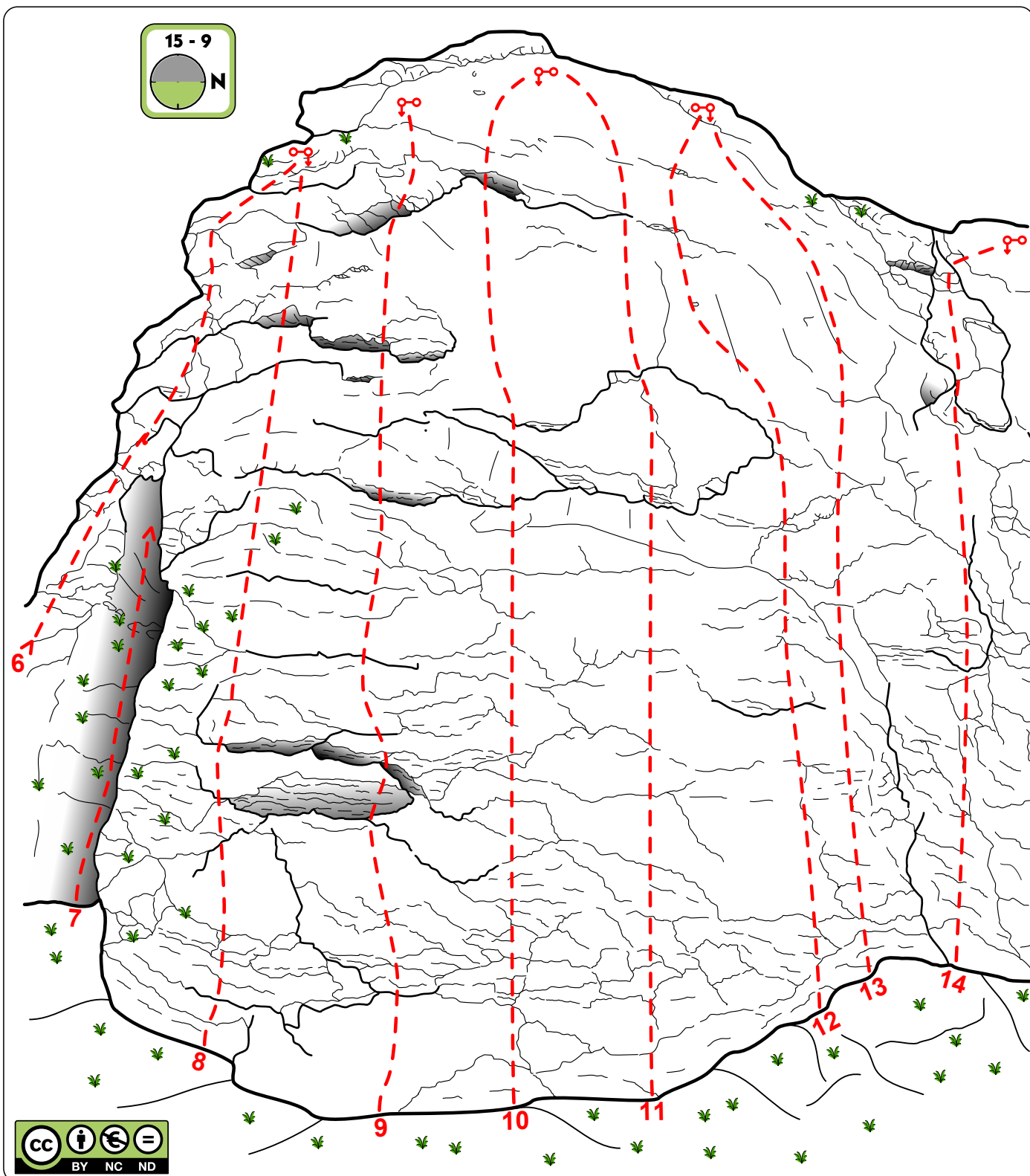

1 - 4. projekty

5. *Dupna Płytką* VI.2 (4R + 2RZ)

6. *Na Lewo od Przedziātu* VI- (6R + StZ)



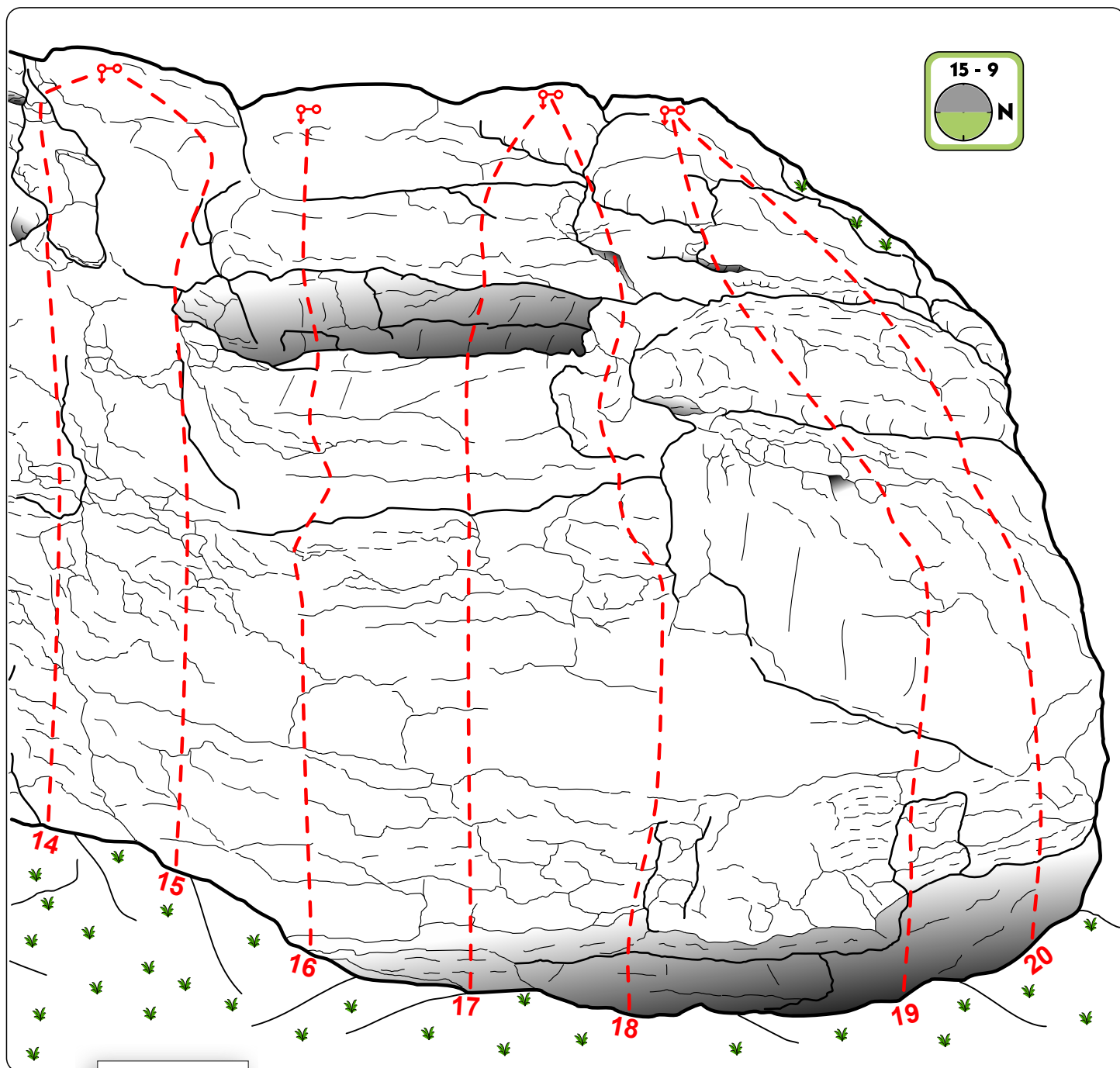


Dupnica



- 6. *Na Lewo od Przedziału* VI- (6R + StZ)
- 7. projekt
- 8. projekt
- 9. *Kupnica* V (8R + StZ)
- 10. *Premier na Premierze* VI.1 (9R + StZ)
- 11. *Wspinaczka na Wspinaczce* VI.2 (8R + StZ)

- 12. *Ministra Zastąpi Ministra* VI.2 (8R + StZ)
- 13. *Marynarka w Marynarce* VI.1 (8R + StZ)
- 14. *Traska* III (5R + StZ)

Dupnica



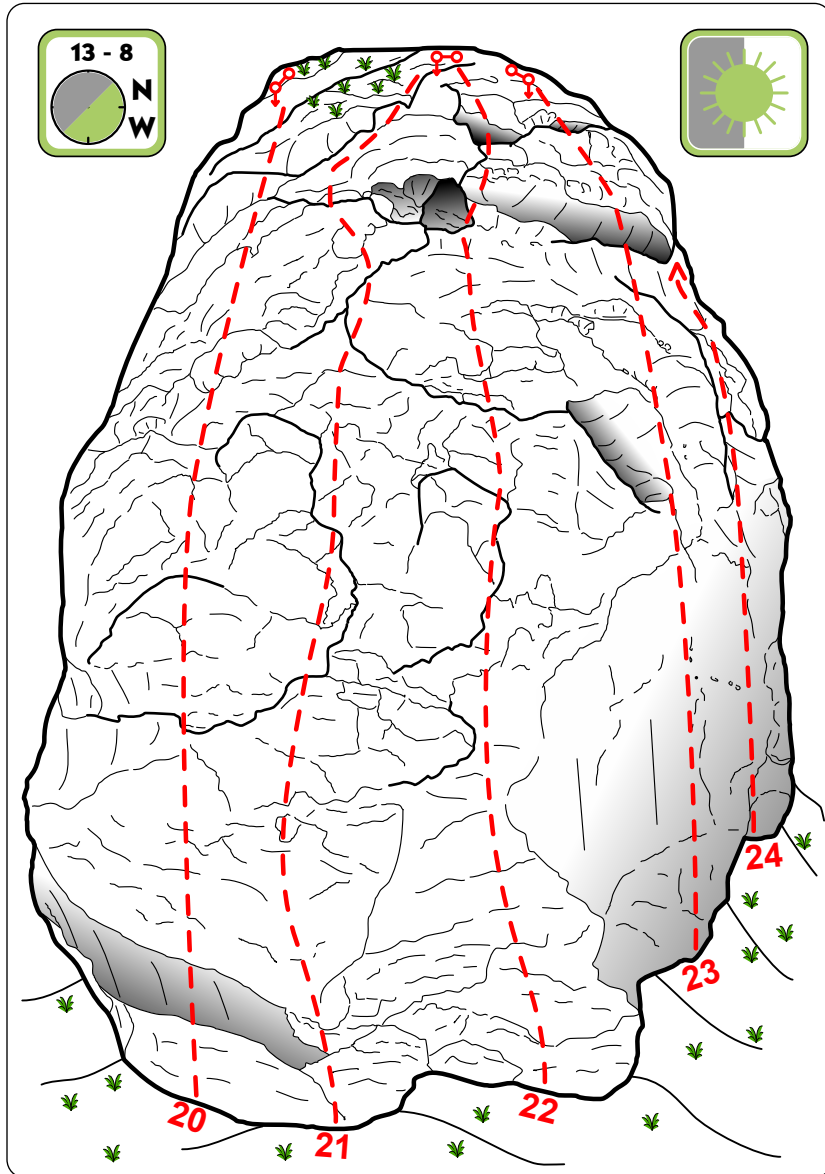
POMÓŻ
WSPINCE



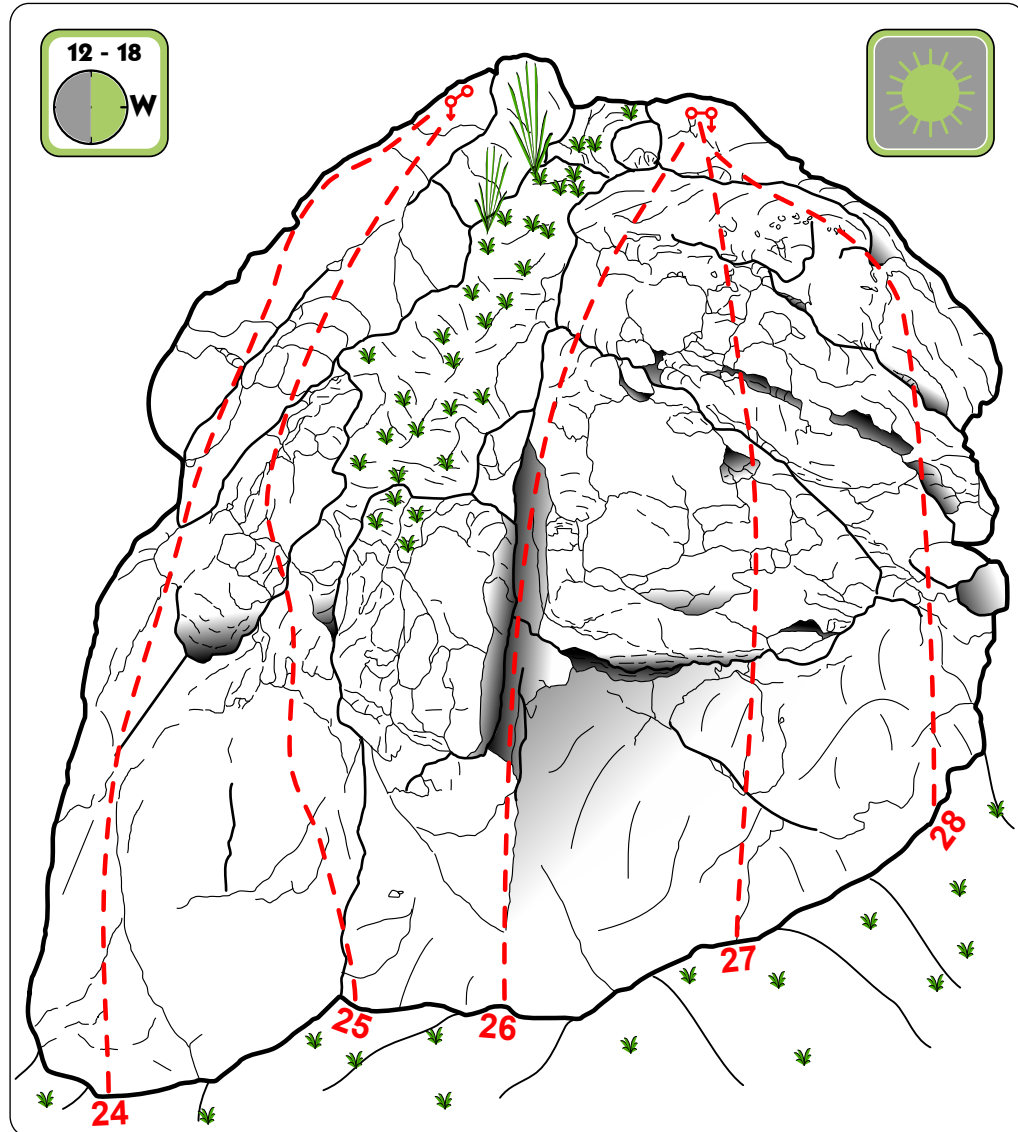
- 14. *Traska* III (5R + StZ)
- 15. *Draska* III (5R + StZ)
- 16. *Dupelina* V+ (6R + StZ)
- 17. *Frant* V+ (5R + StZ)
- 18. *Basałyk* III+ (6R + StZ)
- 19. projekt (7R + StZ)
- 20. projekt (6R + StZ)



Dupnica



- 20. projekt (6R + StZ)
- 21. *Psycho Tyczka* IV (6R + StZ)
- 22. *Musisz Być Twardy* IV+ (5R + StZ)
- 23. projekt (5R + StZ)



- 24. projekt (4R + StZ)
- 25. *Atencjusz* III+ (4R + StZ)
- 26. *Daleka jak Sen* III (3R + StZ)
- 27. *Planeta Zimna* III (3R + StZ)
- 28. *Samotna i Zła* IV+ (3R + StZ)

