

DOLNE TOMASZÓWKI

Od **Krakowa** jedziemy szosą nr 94 na Olkusz. Za miejscowością Biały Kościół skręcamy w lewo w boczna drogę, zgodnie ze wskazaniem drogowego znaku turystycznego "Jaskinia Nietoperzowa". Skręt znajduje się kilkadziesiąt metrów za Karczmą Maciejówką, położoną po przeciwnej stronie "olkuskiej".

Jadąc od strony **Katowic** i **Olkusza** skręcamy w prawo po minięciu miejscowości Jerzmanowice, kierując się podobnie na Jaskinię Nietoperzową.

Odległości od centrum:

Krakowa – 24 km, Olkusza – 20 km

Koordynaty geograficzne:

parking koło Jaskini Nietoperzowej

50°11'35.7"N, 19°46'32.9"E

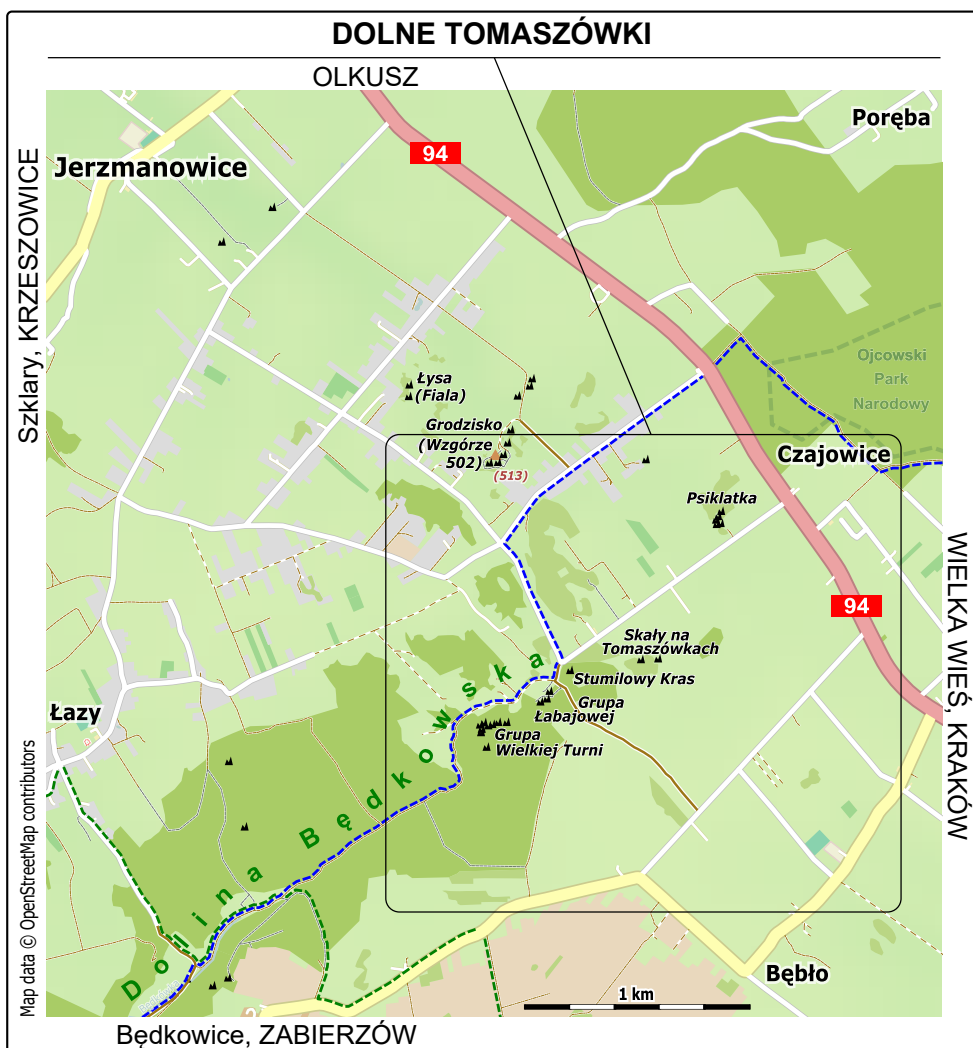
(50.19326, 19.77581)

Dolne Tomaszówki

50°11'31.1"N, 19°46'41.7"E

(50.19198, 19.77824)

 **Dolne Tomaszówki**



Samochód najlepiej zaparkować na parkingu przy Jaskini Nietoperzowej. Idąc w dół najpierw asfaltową a dalej kamienistą drogą, po 200 metrach dochodzimy do końca asfaltu a po kolejnych 20 metrach skręcamy w lewo w ścieżkę, którą mijając *Stumilowy Kras* po około 350 metrach docieramy do celu.

Skąła *Dolne Tomaszówki* mierzy 10 metrów wysokości, posiada wystawę zachodnią oraz północną i jest mocno zacieniona przez otaczające drzewa, dzięki czemu świetnie nadaje się na upalne dni. Obecnie oferuje ona 3 drogi ze stałą asekuracją oraz 4 linie TRAD. Trudności oscylują w przedziale od III+ do VI.3.



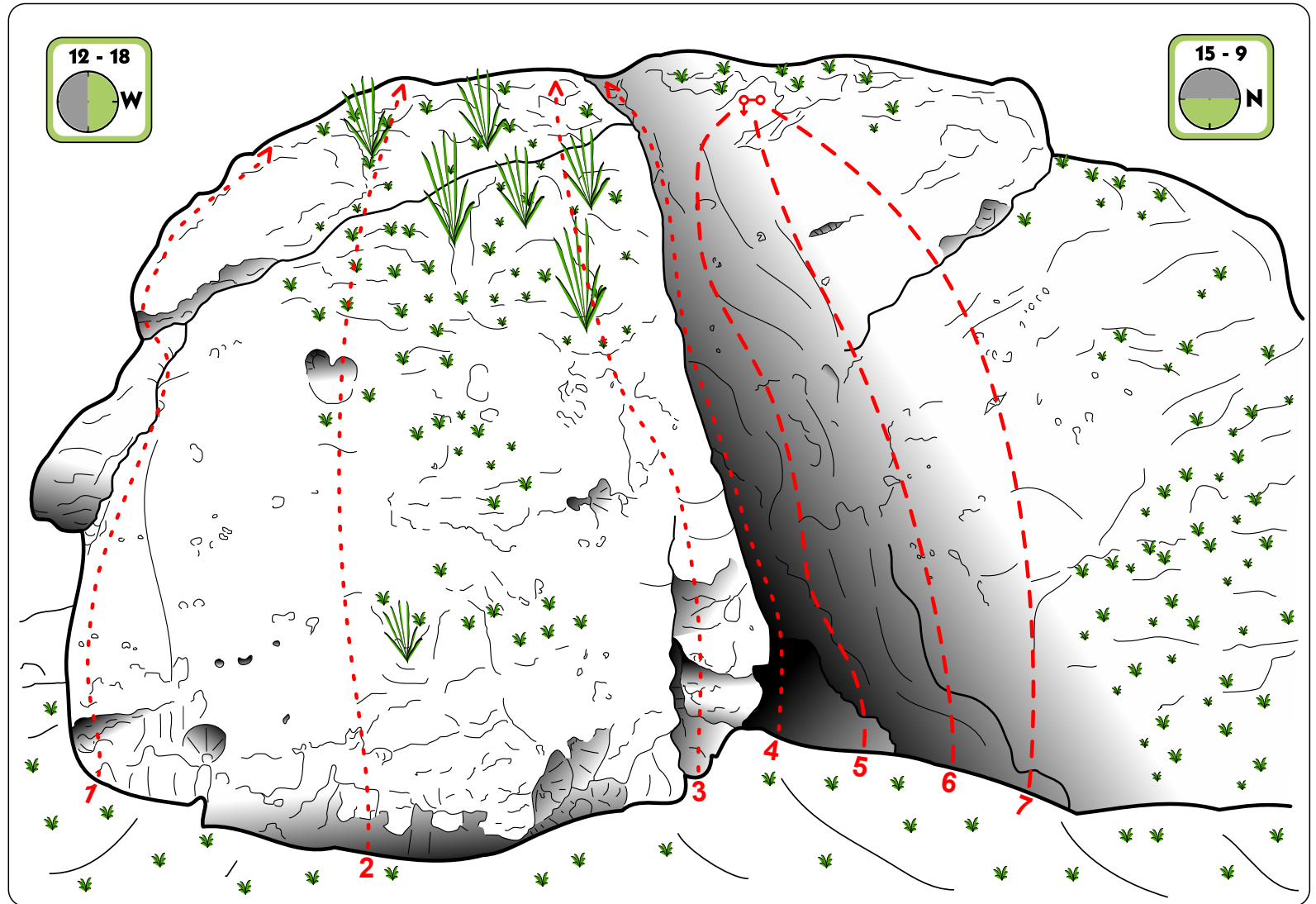
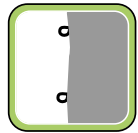
Projekt realizowany przy wsparciu finansowym
Gminy Wielka Wieś



Wielka Wieś
Gościenna podkrakowska gmina



Dolne Tomaszówki



1. *Orrorin* V (TRAD)
2. *Lucy* VI (TRAD)

3. *Australopitek* IV+ (TRAD)
4. *Olduvai* III+ (TRAD)
5. *Megalomantropithecus* VI.3 (6R + StZ)
6. *Mitomańczyk* VI.2 (5R + StZ)
7. *Neandertalczyk* VI.1+ (4R + StZ)