

CZERWONA SKAŁA

Od **Wrocławia** jedziemy droga nr 35 w kierunku przejazdu granicznego w Golińsku. Mijamy Świdnicę i Wałbrzych aby dojechać do Mioszowa. Mijamy skrzyżowanie z szosą biegnącą z Lubawki lub Kamiennej Góry i niecałe 2 km dalej docieramy do placu parkingowego po prawej stronie przy skrzyżowaniu do centrum Golińska.

Jadąc od **Kłodzka**, najkrótsza droga prowadzi przez czeski Broumov. Od południowych sąsiadów wjeżdżamy do Polski w Golińsku - po przejechaniu 2 km od granicy państw docieramy do placu parkingowego.



Odległości od centrum:


Kamiennej Góry – 23 km, Kłodzka – 45 km, Jeleniej Góry – 56 km, Wrocławia – 99 km

Koordynaty geograficzne:

parking
50°38'53.1"N, 16°11'56.4"E
(50.64808, 16.19901)



Czerwona
Skala



Czerwona Skala

50°38'56.1"N, 16°11'49.5"E
(50.64893, 16.19707)

Z parkingu dochodzimy do widocznej świetnie z szosy ściany *Czerwonej Skály* ścieżką, biegnącą wzdłuż rzeki Ścinawki po drugiej jej stronie. Przechodzimy przez most a następnie przekraczamy niski murek tuż przed ogrodzeniem posesji, by po 200 metrach osiągnąć cel. Do wychodni skalnej prowadzi również geologiczna ścieżka przyrodnicza wyznaczona od strony starego młyna w Mioszowie.

Czerwona Skala o wystawie północno-wschodniej zbudowana jest z ułożonych poziomymi warstwami piaskowców, mułowców oraz zlepieńców. Oferuje ona obecnie 6 linii wyposażonych w stałą asekurację o trudnościach od V- do VI+.

Z powodów przyrodniczych oraz w celu zapewnienia bezpieczeństwa osób przebywających na Polanie pod Czerwoną Skalą, **wspinaczka dozwolona jest wyłącznie z wykorzystaniem stałej asekuracji**. Dodatkowo **nie wolno używać magnezji oraz zjeżdżać na linie z terenu ponad skalną ścianą**.



Oczyszczenie ściany skalnej oraz wytyczenie dróg wspinaczkowych wykonał społecznie Mateusz Paradowski przy wsparciu Darii Ferdy.

Przy uporządkowaniu terenu pod skalą pomagali współpracujący z Grzegorzem Górskim pracownicy Toyota Motor Manufacturing Poland Sp. z o.o. z Wałbrzycha.

Zagospodarowanie oraz udostępnienie *Czerwonej Skály* jest realizowane w ramach umowy dostępowej zawartej przez WSPINKĘ z Nadleśnictwem Wałbrzych w 2022 roku.

Zakupienie materiałów instalacyjnych było finansowane ze środków prywatnych otrzymanych z Funduszu Toyoty a także z 1% podatku przekazanego Fundacji WSPINKA.



**DOLNY
ŚLĄSK**

PROJEKT WSPÓLFINANSOWANY
ZE ŚRODKÓW PUBLICZNYCH
WOJEWÓDZTWA DOLNOŚLĄSKIEGO

REGULAMIN UPRAWIANIA WSPINACZKI

WEJŚCIE NA TEREN W CELU UPRAWIANIA WSPINACZKI OZNACZA AKCEPTACJĘ PONIŻSZEGO REGULAMINU!

1. *Czerwona Skała* znajduje się na terenie zarządzanym przez Lasy Państwowe - Nadleśnictwo Wałbrzych. Drogi (trasy) wspinaczkowe powstały w ramach porozumienia zawartego z Fundacją Wspierania Rozwoju Wspinaczki "Wspinka".
2. Osoba uprawiająca wspinaczkę skałkową bierze na siebie pełną i wyłączną odpowiedzialność za swoje bezpieczeństwo.
3. Wspinaczka dozwolona jest wyłącznie po drogach (trasach) wyposażonych w stałe punkty asekuracyjne.
4. Osoba uprawiająca wspinaczkę zobowiązana jest do używania sprawnego i spełniającego wymagane normy sprzętu asekuracyjnego oraz do kulturalnego zachowania się, zgodnego z ogólnie przyjętymi normami społecznymi – nie wolno hałasować, śmiecić i pozostawiać nieczystości.
5. Przebywając w pobliżu ścian skalnych oraz w trakcie wspinaczki, należy brać pod uwagę możliwość spadania kamieni i w związku z tym należy bezwzględnie używać kasków ochronnych.
6. Nie wolno używać magnezji - w rejonie *Czerwona Skała* obowiązuje zakaz magnezjowania.
7. Zabrania się stosowania własnej asekuracji w trakcie wspinania oraz używania raków i czekanów (zakaz drytoolingu).
8. Zabrania się dokonywania zjazdów na linie z terenu ponad ścianą skalną.
9. Wspinając się z górną asekuracją ("na wędkę") należy używać zakręcanego karabinka, wpiętego do punktu stanowiskowego.
10. Instalowanie nowych punktów asekuracyjnych oraz wytyczanie nowych dróg wspinaczkowych możliwe jest po uzyskaniu pisemnej zgody Nadleśnictwa Wałbrzych i kustosa rejonu - Fundacji WSPINKA.
11. Organizowanie imprez zbiorowych i komercyjnych możliwe jest po uzyskaniu pisemnej zgody zarządcy terenu - Nadleśnictwa Wałbrzych.
12. Łamiący zapisy niniejszego regulaminu są obowiązani niezwłocznie opuścić rejon *Czerwona Skała* po uprzednim wezwaniu przez pracowników Nadleśnictwa.

**UPRAWIANIE WSPINACZKI JEST SPORTEM EKSTREMALNYM
I MOŻE BYĆ NIEBEZPIECZNE DLA ZDROWIA I ŻYCIA.**

KĄŻDY, KTO PODEJMUJE WSPINACZKĘ, ROBI TO WYŁĄCZNIE NA WŁASNĄ ODPOWIEDZIALNOŚĆ!



**PRAVIDLA LEZENÍ
PO SKALÁCH**



**CLIMBING
RULES**

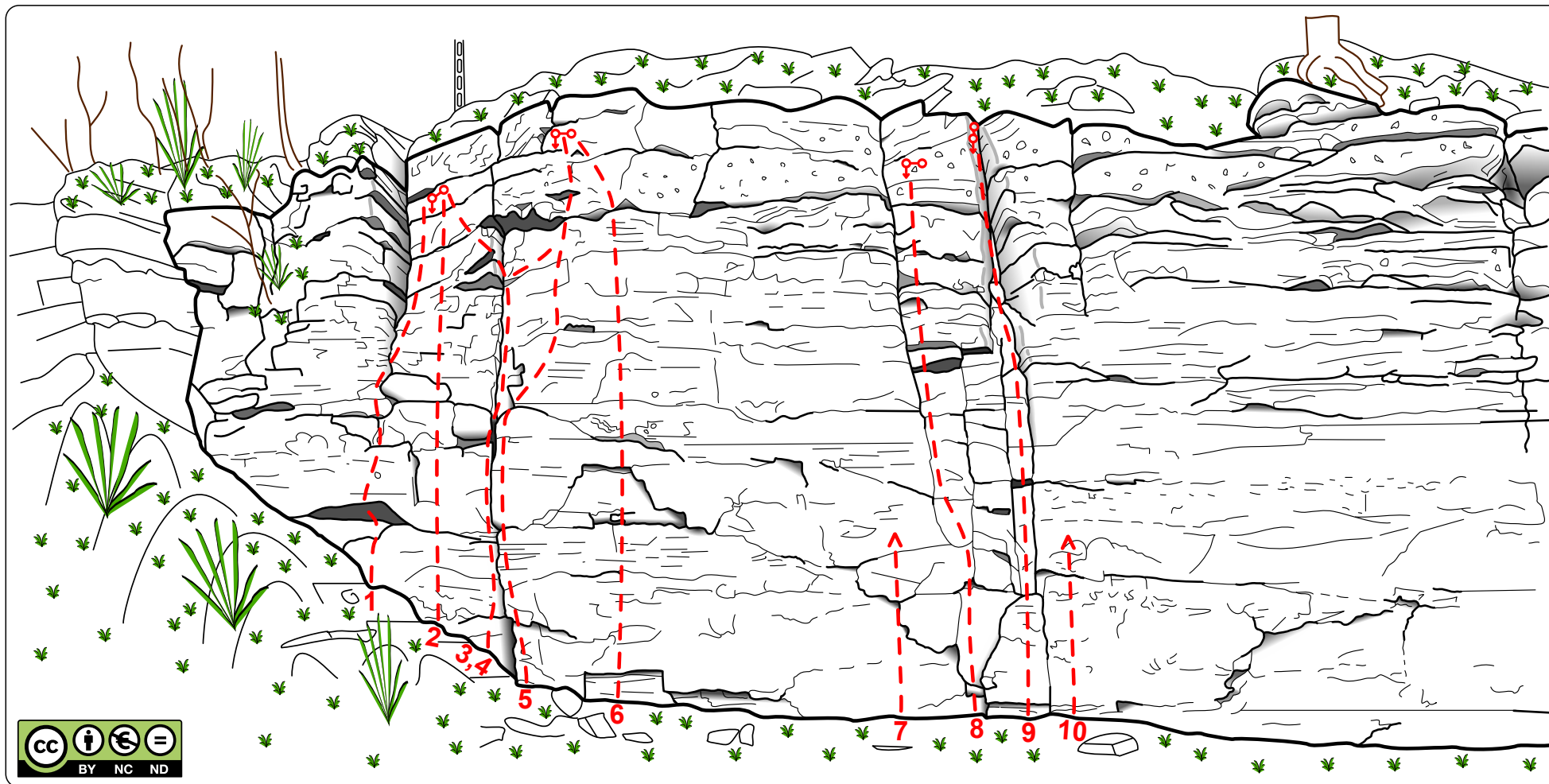
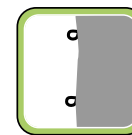


**Nadleśnictwo
Wałbrzych**





Czerwona Skala



1. Hula Hop V- (4R + StZ)
2. Hola Chola V (4R + StZ)
3. Chałwa VI- (5R + StZ)
4. Boczek V+ (4R + StZ)
5. Organicznik VI.1(ogr.) (4R + StZ)
6. projekt

7. projekt
8. Pięknoruch VI+I1 (5R + StZ)
9. Zamulowanie VI (5R + StZ)
10. projekt

