

CYRK CMENTARZYSKA

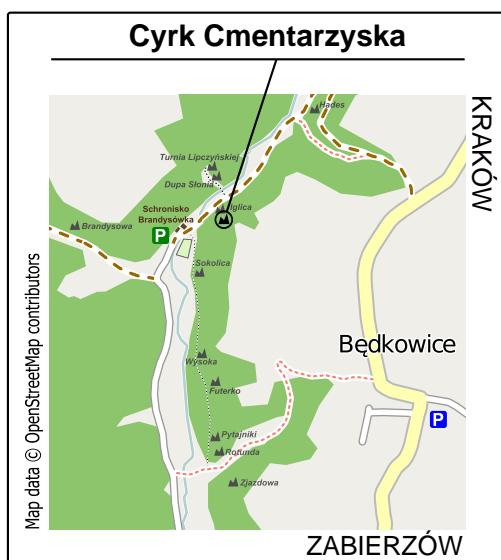
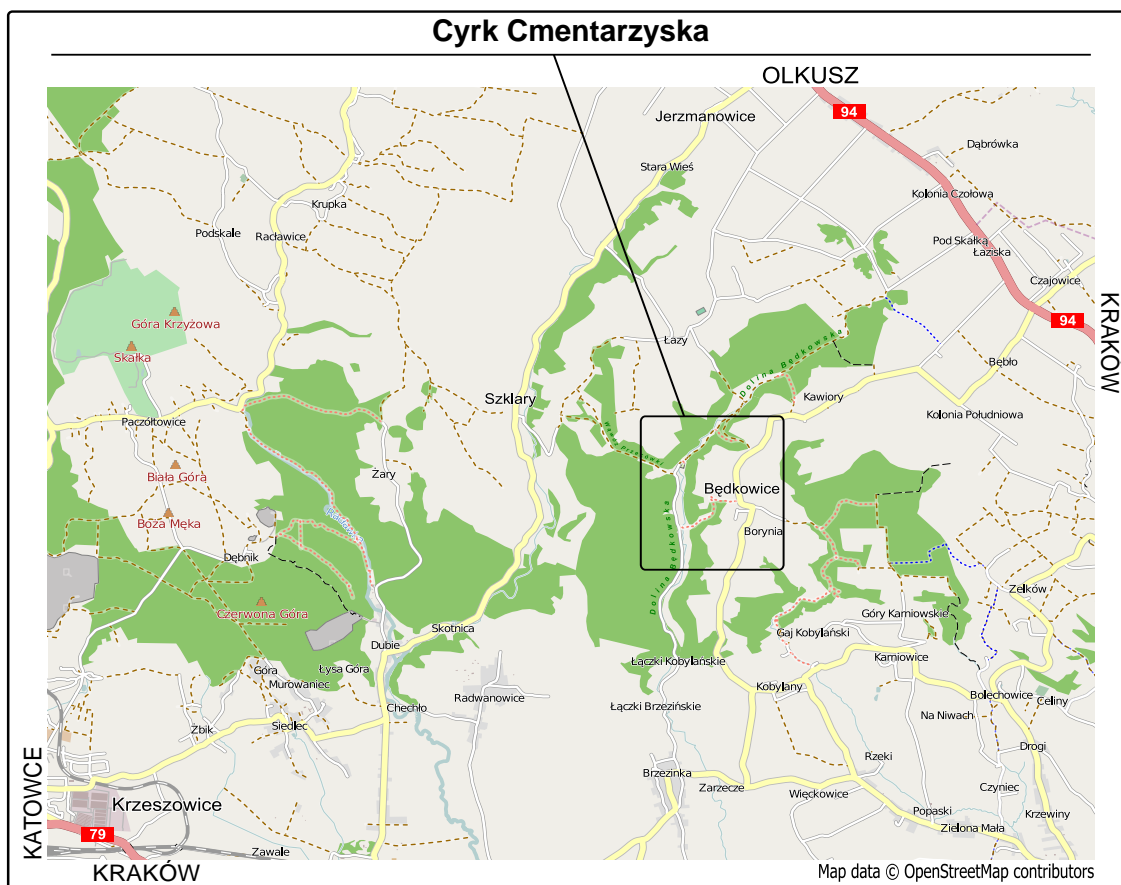
Od **Krakowa** jedziemy szosą nr 94 na Olkusz. W Czajowicach na skrzyżowaniu skręcamy w lewo na Będkowie. Po minięciu przysiółka "Kawiory" i przejechaniu 4,4 km, parkujemy samochód na poboczu w pobliżu biegnącej w prawo gruntowej drogi (około 300 m przed drogą skracającą do cmentarza) prowadzącej do Doliny Będkowskiej. Drogą tą schodzimy do dna doliny (0,7 km) i skręcamy w lewo, by po ok. 0,5 km dojść do *Iglicy* i położonej kilkanaście metrów nad nią, po lewej stronie drogi, rozległej *Grupy Cmentarzyska*.

Do **Będkowie** możemy dojechać także od strony Zabierzowa, Krzeszowic lub Olkusza.

Pod *Cyrk Cmentarzyska* można także dojść od strony Schroniska "Brandysówka", kierując się w górę biegu "Będkówki". Po przejściu 250 metrów skręcamy w prawo w górę zbocza (skała znajduje się 20 metrów nad asfaltową drogą).

Odległości od centrum: Krakowa – 25 km, od Olkusza – 23 km.

Koordynaty geograficzne: 50°10'27.98"N, 19°44'39.29"E (50.17444, 19.74425)

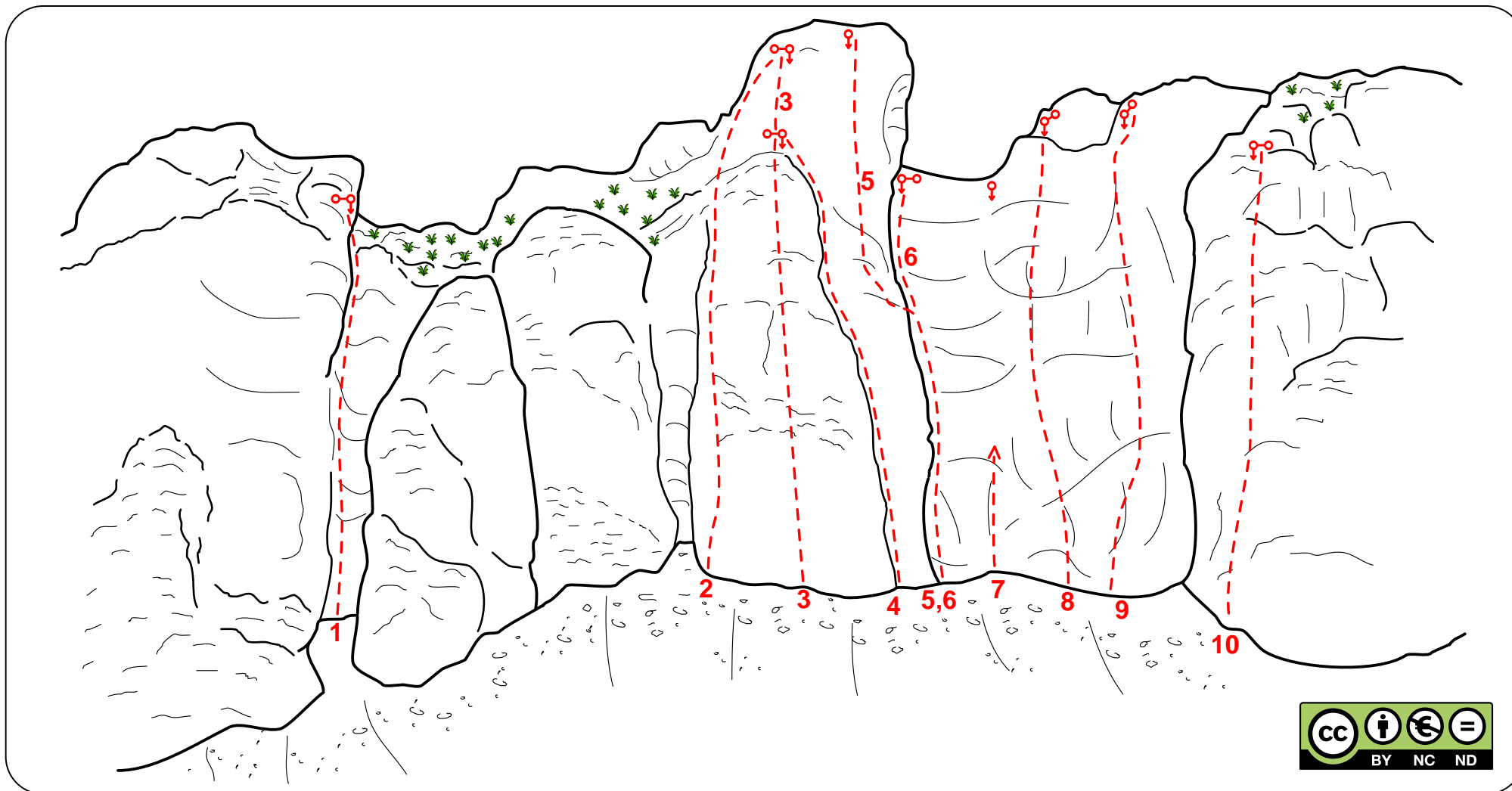
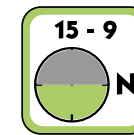
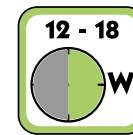

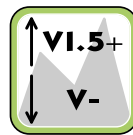
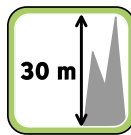


Masyw *Cyrku Cmentarzyska* położony jest kilkanaście metrów nad charakterystyczną *Iglicą*, nieco wyżej na zboczu doliny. Schowany w drzewach i o wystawie północnej oraz zachodniej najlepiej nadaje się na upalne dni. Razem ze skałami *Lewego* i *Prawego Cmentarzyska* tworzy *Grupę Cmentarzyska*.

W obecnej chwili skała o wysokości dochodzącej do 30 metrów, oferuje 9 linii wspinaczkowych oraz projekt. Wszystkie drogi posiadają stałą asekurację a ich trudności zawierają się w przedziale od V- do VI.5+.



Cyrk Cmentarzyska



1. *Pół Komina* V (8R + StZ)
2. *Immanuel Kancik* V+ (10R + StZ)
3. *Leszczyzna Zwyczajna* VI.1+ (7R + StZ + 2R + StZ)
4. *Fałszywa Rysa* V+ (8R + StZ)
5. *Magia i Miecz* VI.3/3+ (9R + RZ)

6. *WdUpie.com* VI.2+ (8R + StZ)
7. projekt
8. *Trwoga Archeologa* VI.5+ (7R + StZ)
9. *WKR* VI.3+ (9R + StZ)
10. *Droga Piotrusia P.* V- (8R + StZ)