



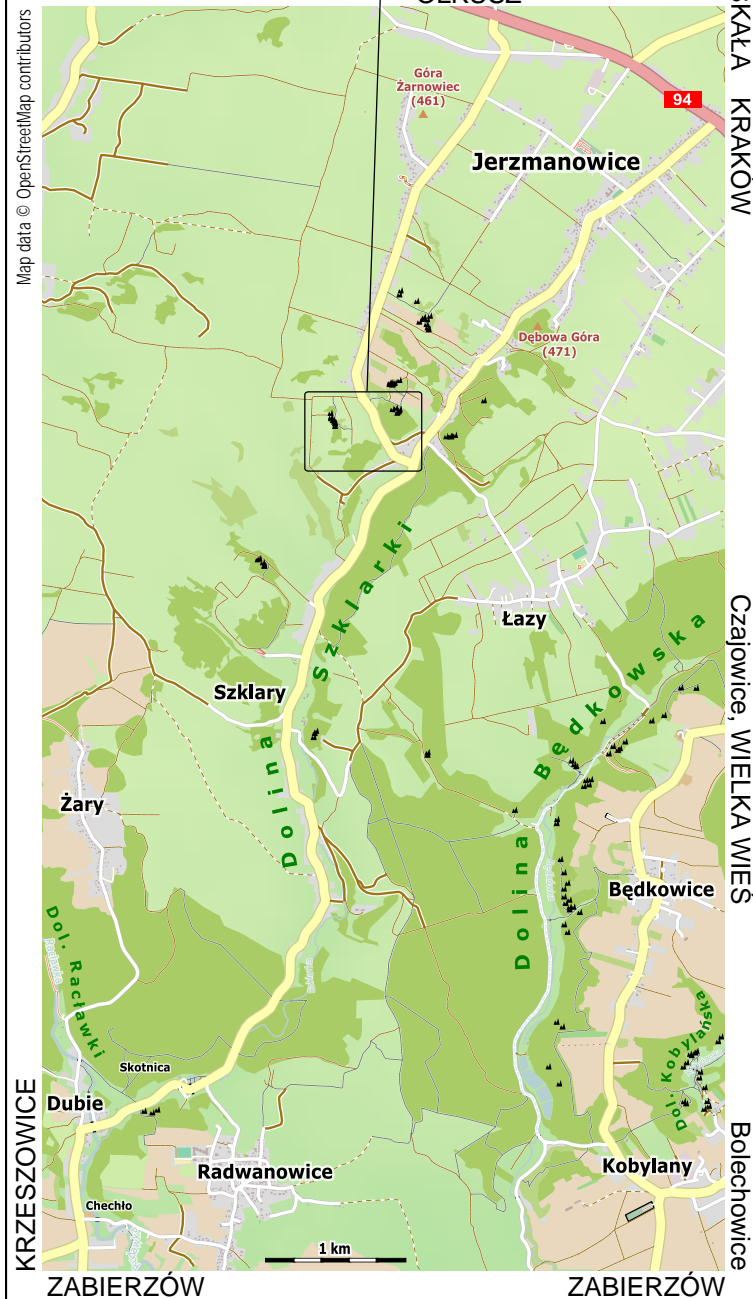
"Europejski Fundusz Rolny na rzecz Rozwoju Obszarów Wiejskich:  
Europa inwestująca w obszary wiejskie."

Operacja pod nazwą  
**"Publikacje informacyjne promujące turystykę wspinaczkową  
w Jurajskiej Krainie",**  
w ramach którego powstał niniejszy skałoplan,  
współfinansowana jest ze środków Unii Europejskiej w ramach działania  
"Wdrażanie lokalnych strategii rozwoju" - mały projekt  
Programu Rozwoju Obszarów Wiejskich na lata 2007-2013

**wspinka.org**

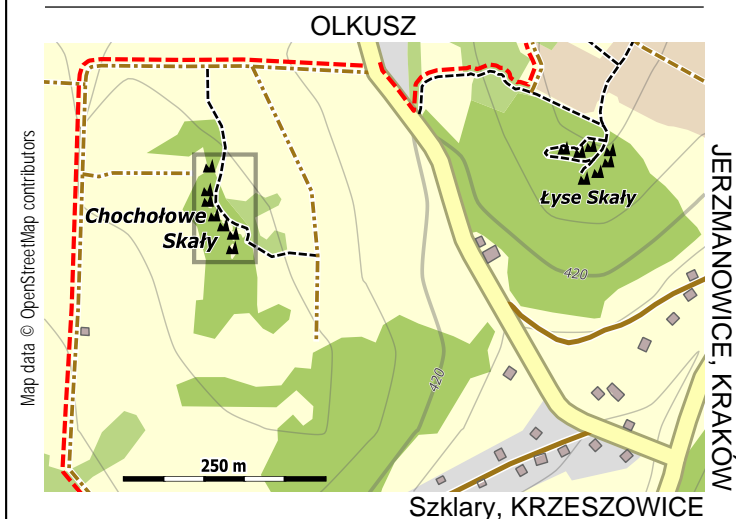


## Chochoły



Niezależnie gdzie zaparkujemy, do *Chochołowych Skał* idziemy gruntową drogą, którą prowadzi czerwony szlak biegnący od *Witkowych Skał* na zachód. Po przejściu 200 metrów lekko pod górę, skręcamy w lewo i polnymi drogami dochodzimy do widocznych w odległości około 100 metrów skał.

## CHOCHOŁOWE SKAŁY



## CHOCHOŁY

Od **Krakowa** jedziemy szosą nr 94 na Olkusz. Za miejscowością Czajowice mijamy po lewej restaurację "Chochołowy Dwór" a następnie 1,7 km dalej skręcamy w lewo do centrum Jerzmanowic oraz na Szklary. Mijamy centrum Jerzmanowic, by po przejechaniu 3,4 km od zjazdu z "olkuskiej", dojeżdżamy do skrzyżowania z szosą prowadzącą w prawo i do góry w kierunku *Słonecznych Skał*.

Jadąc od strony **Katowic** i **Olkusza** skręcamy w prawo w Jerzmanowicach na Szklary i dalej tak samo.

### UWAGA!

Parkowanie na poboczach dróg stwarza często problemy. W okolicach *Łysych Skał* brak jest dogodnego miejsca do pozostawienia samochodu. Należy zachować zdrowy rozsądek, stosować się do przepisów drogowych. Najlepszym rozwiązaniem będzie każdorazowo uzgadniać zgodę właścicieli posesji przy których parkujemy.


### Odległości do skrzyżowania od centrum:

Olkusza – 17 km, Krakowa – 25 km, Katowic – 58 km

### Koordynaty geograficzne:

*Chochoły*

50°11'53.1"N, 19°43'09.5"E (50.198079, 19.719309)

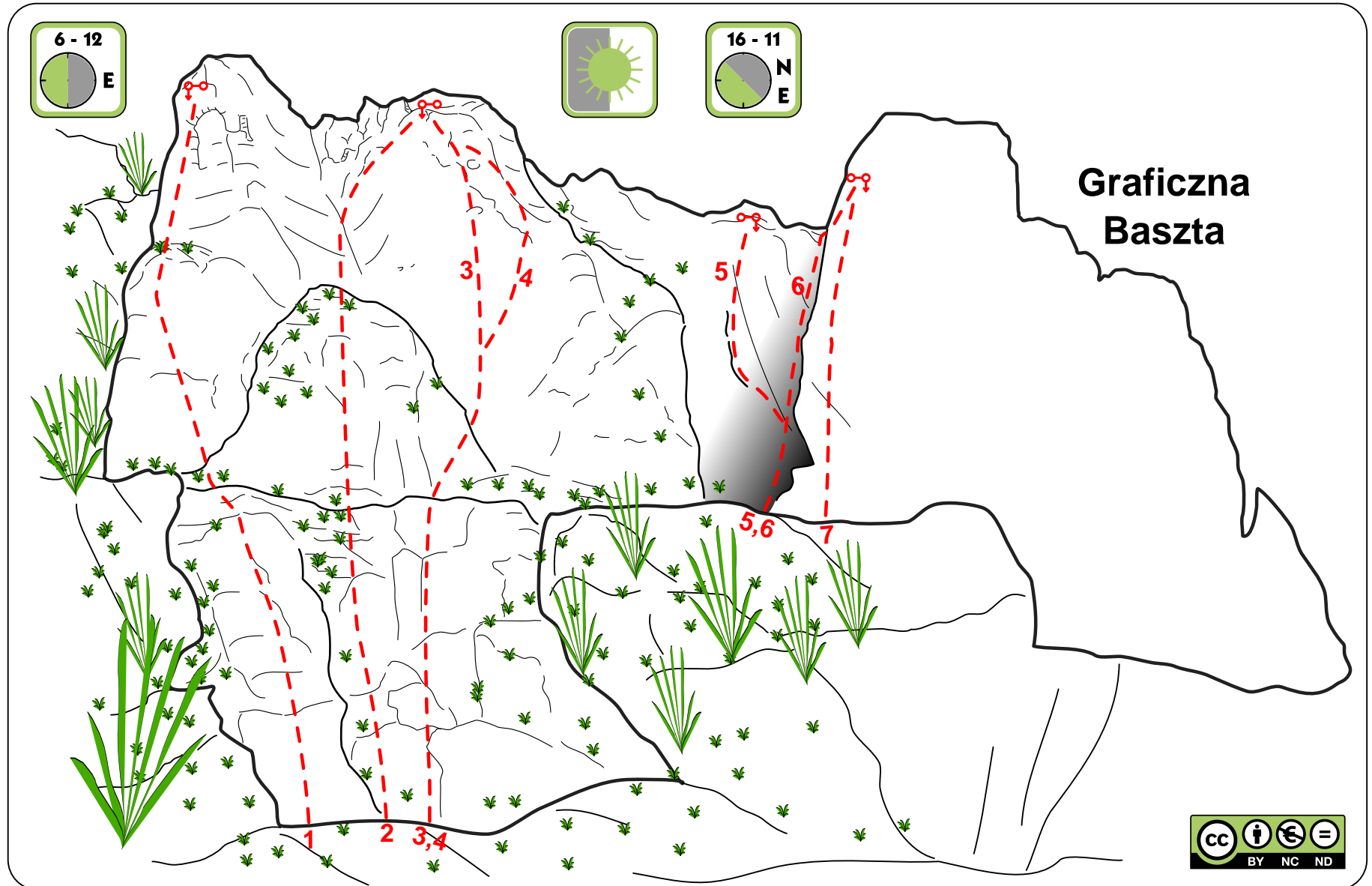
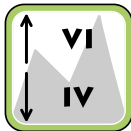


*Chochoły* to prawie 20 metrowej wysokości wapienna ściana rozciągająca się pomiędzy *Skalą Krzyżową* i *Graficzną Basztą*, z którymi bezpośrednio sąsiaduje. *Chochoły* oferują 4 bardzo łatwe drogi na głównej ścianie oraz 2 linie w sąsiedztwie *Graficznej Baszty*. Trudności zawierają się w zakresie od IV do VI. Ściana ma wystawę północno-wschodnią i jest zacieniona przez otaczające drzewa.

**Nie wolno deptać pól i łąk - poruszamy się wyłącznie po drogach gruntowych i ścieżkach!**

**Działki na których położone są *Chochołowe Skály* należą do prywatnych właścicieli. Należy respektować ich prawa i w razie konieczności opuścić prywatny teren**

# Chochoły



1. Lewy Chochoł IV (4R+1p+StZ)
2. Zakątek IV+ (3R+2p+StZ)
3. Prawy Chochoł VI (4R+1p+StZ)
4. Wariant Prawego Chochoła VI- (4R+1p+StZ)

5. Szpagat Kominiarza V+ (5R+StZ)
6. Graficzny Komin IV+ (2R+2p+StZ)
7. Relief VI.2+ (5R+StZ)