

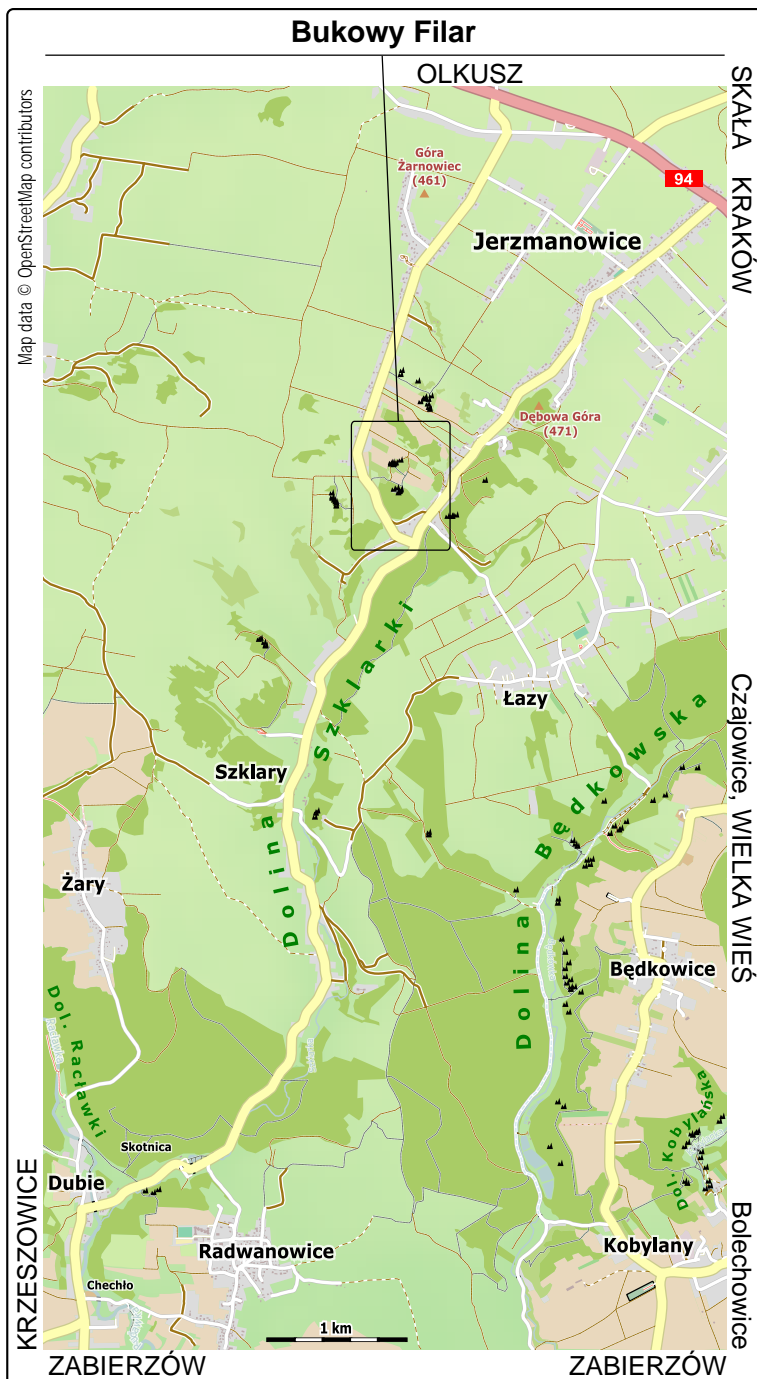


"Europejski Fundusz Rolny na rzecz Rozwoju Obszarów Wiejskich:
Europa inwestująca w obszary wiejskie."

Operacja pod nazwą
**"Publikacje informacyjne promujące turystykę wspinaczkową
w Jurajskiej Krainie",**
w ramach którego powstał niniejszy skałoplan,
współfinansowana jest ze środków Unii Europejskiej w ramach działania
"Wdrażanie lokalnych strategii rozwoju" - mały projekt
Programu Rozwoju Obszarów Wiejskich na lata 2007-2013

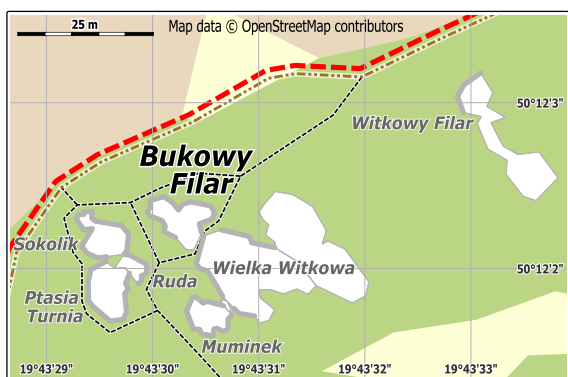
wspinka.org





Bukowy Filar to wapienna turnia o wysokości przekraczającej 20 metrów, sąsiadująca od północy z Wielką Witkową. Na jej ścianach o różnorodnej wystawie wytyczono 12 linii oraz jeden projekt. Oprócz 2 wszystkie drogi posiadają kompletną stałą asekurację a ich trudności oscylują w przedziale od III do VI.1+. Skała jest częściowo zacieniona przez otaczające krzaki i drzewa.

Nie wolno deptać pól i łąk - poruszamy się wyłącznie po drogach i ścieżkach oraz incydentalnie po miedzach!



BUKOWY FILAR

Od **Krakowa** jedziemy szosą nr 94 na Olkusz. Za miejscowością Czajowice mijamy po lewej restaurację "Chocholowy Dwór" a następnie 1,7 km dalej skręcamy w lewo do centrum Jerzmanowic oraz na Szklary. Mijamy centrum Jerzmanowic, by po przejechaniu 3,4 km od zjazdu z "olkuskiej", dojeżdżamy do skrzyżowania z szosą prowadzącą w prawo i do góry w kierunku *Słonecznych Skał*.

Jadąc od strony **Katowic** i **Olkusza** skręcamy w prawo w Jerzmanowicach na Szklary i dalej tak samo.

UWAGA!


Parkowanie na poboczach dróg stwarza często problemy. W okolicach *Witkowych Skał* brak jest dogodnego miejsca do pozostawienia samochodu. Należy zachować zdrowy rozsądek, stosować się do przepisów drogowych. Najlepszym rozwiązaniem będzie każdorazowo uzgadniać zgodę właścicieli posesji przy których parkujemy.

Odległości do skrzyżowania od centrum:

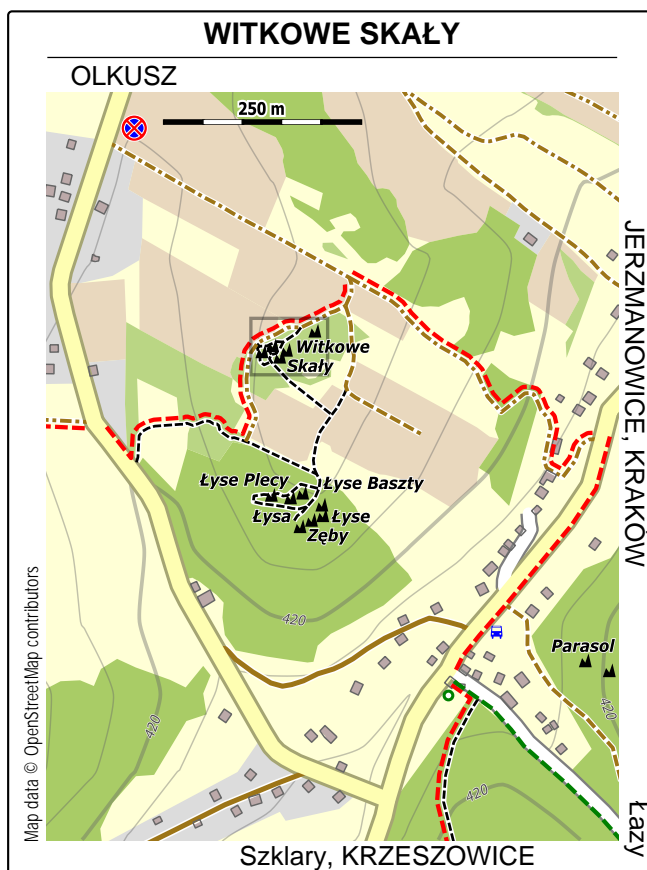
Olkusza – 17 km, Krakowa – 25 km, Katowic – 58 km

Koordynaty geograficzne:

Bukowy Filar
 50°12'02.3"N, 19°43'30.1"E
 (50.200652, 19.725036)

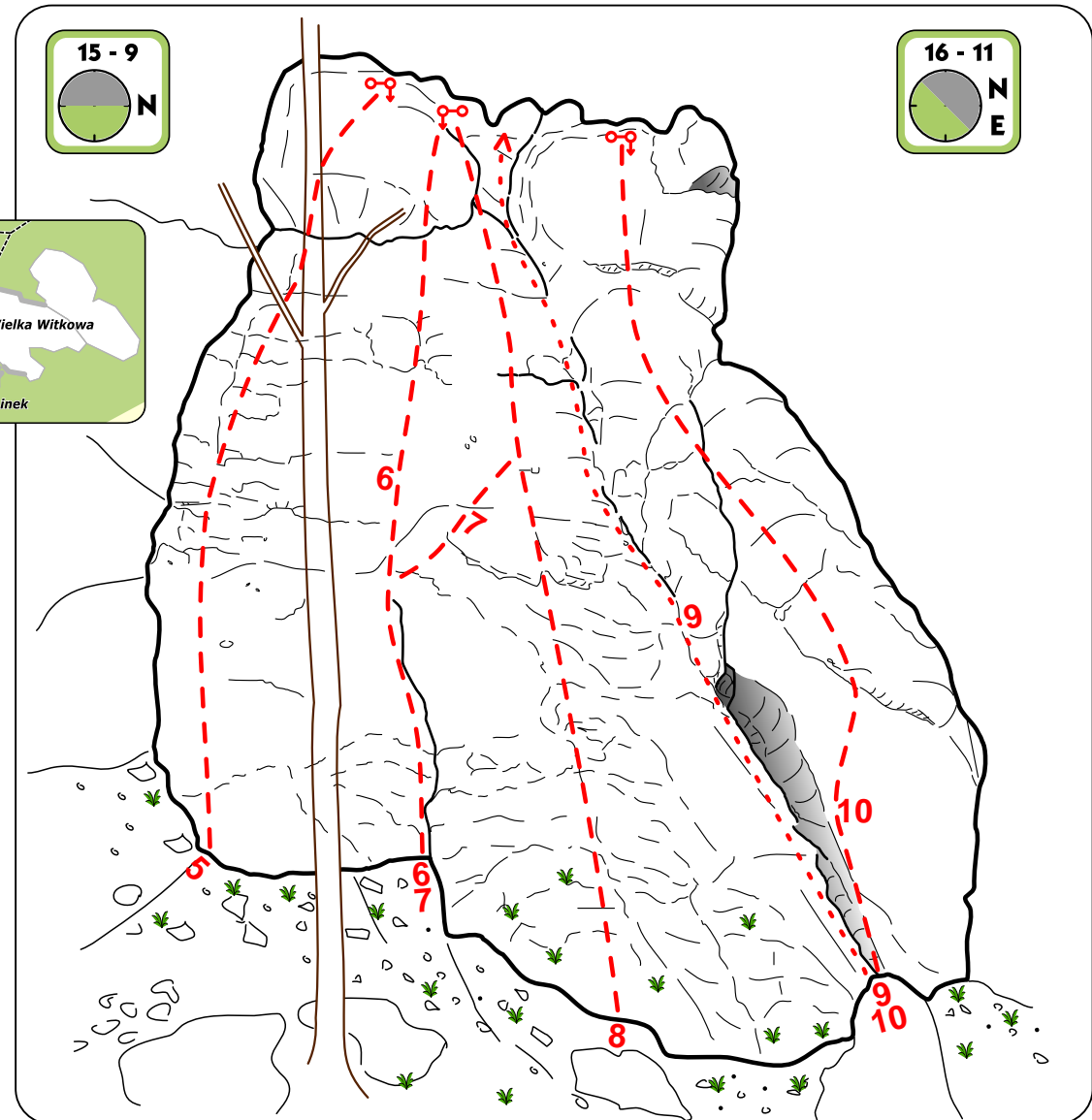
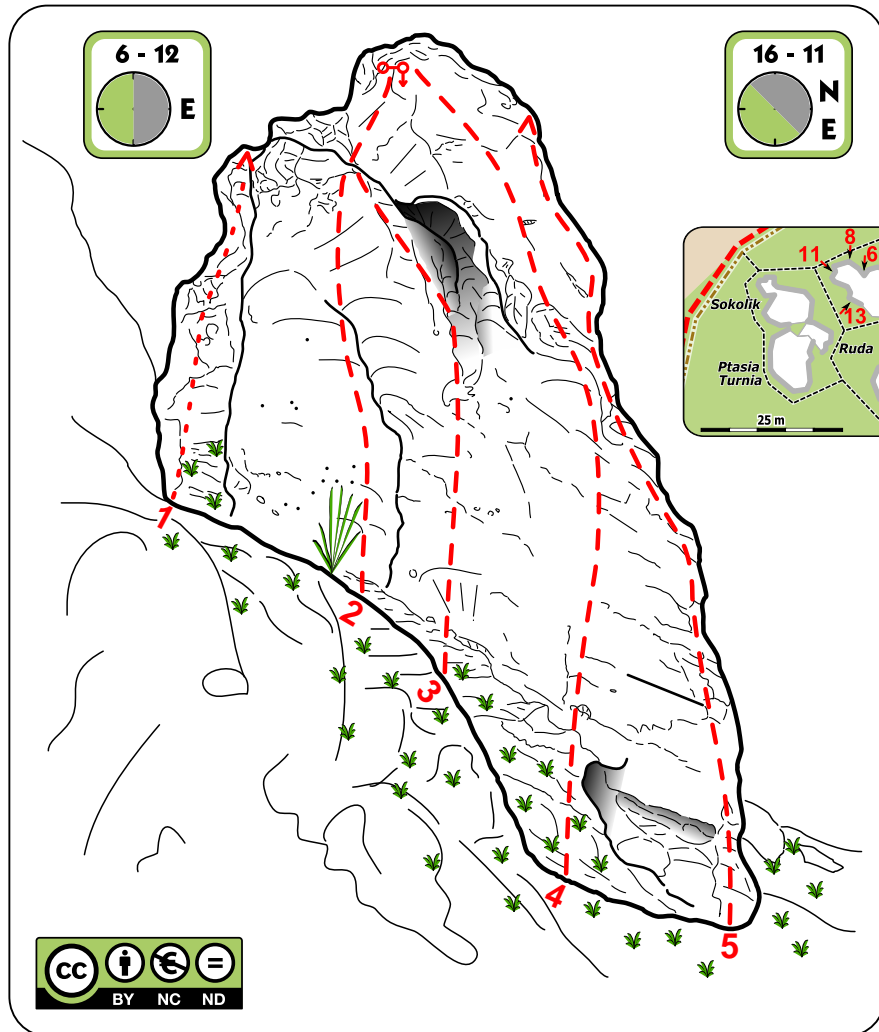
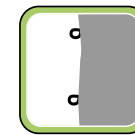


Niezależnie gdzie zaparkujemy, do *Witkowych Skał* idziemy gruntową drogą, która odchodzi w prawo (jadąc z dołu od strony Szklar) od asfaltowej drogi, dokładnie 1 km od skrzyżowania z szosą z Jerzmanowic do Szklar. Po przejściu 350 metrów pod górę, na grzbiecie wzniesienia skręcamy w prawo w kierunku widocznych skał, by po 120 metrach osiągnąć cel.





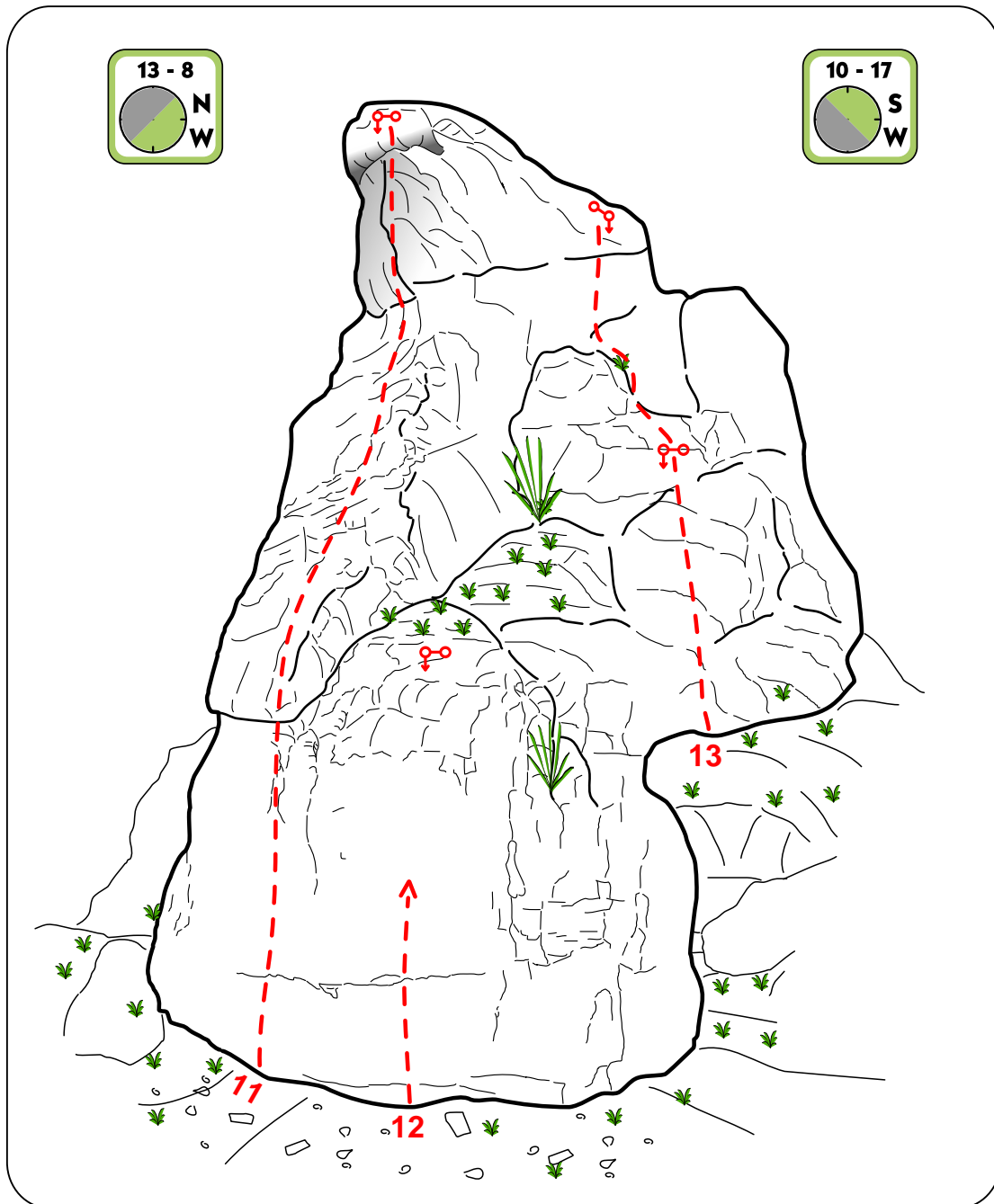
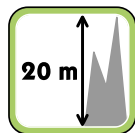
Bukowy Filar



- 1. Zejściowa III (TRAD)
- 2. Żargon Entuzjastów VI.2 (5R+StZ)
- 3. Gotyk na Dotyk VI+ (4R+StZ)
- 4. Barokowa Forma VI (6R+StZ)
- 5. Osiołek Matolek IV+ (6R+StZ)

- 6. Polowanie na Czerwony Paździerz VI (6R+StZ)
- 7. Polowanie na Mistrzów VI (7R+StZ)
- 8. Mistrzowie Paździerza V- (7R+StZ)
- 9. Bukowy Komin III+ (TRAD)
- 10. Bukowy Filar VI (7R+StZ)

Bukowy Filar



11. *Buka* VI.1+ (7R+StZ)
12. projekt

13. *Nauka Spinania* IV
(4R+StZ+2R+StZ)

