

BRZUSZKI I PŁYTA NAD BRZUSZKAMI

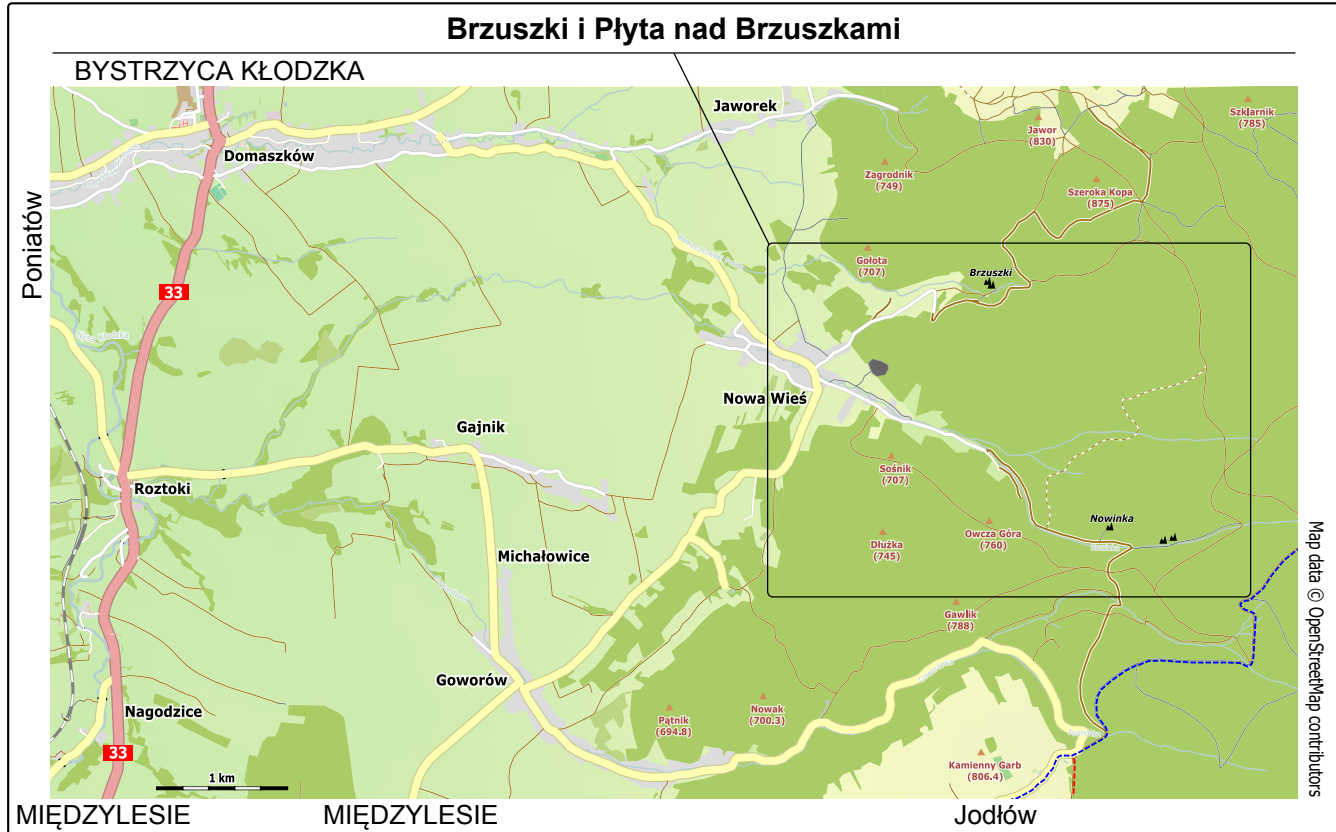
Kierujemy się na **Kłodzko** a następnie drogą krajową nr 33 na **Bystrzycę Kłodzką** oraz dalej na **Międzyzlesie**. W miejscowości Domaszków skręcamy na rondzie w lewo na Nową Wieś i jedziemy ulicą Śnieżną a następnie ulicą Polną, docierając do Nowej Wsi po 5,6 km. Tuż przy kościele parkujemy na parkingu. Można spróbować znaleźć miejsce postojowe przy leśnej drodze, do której dojedziemy lokalną drogą, skręcając w lewo przed mostkiem nad potokiem Nowinka i przed kościołem w Nowej Wsi. **Nie wolno wjeżdżać do lasu o czym informuje znak zakazu wjazdu! Parkujemy przed znakiem.**

Odległości od centrum: Kłodzka – 38 km, Wałbrzycha – 94 km, Wrocławia – 114 km




Koordynaty geograficzne: miejsce postojowe - 50°12'09.9"N, 16°45'28.2"E (50.20276, 16.75782)

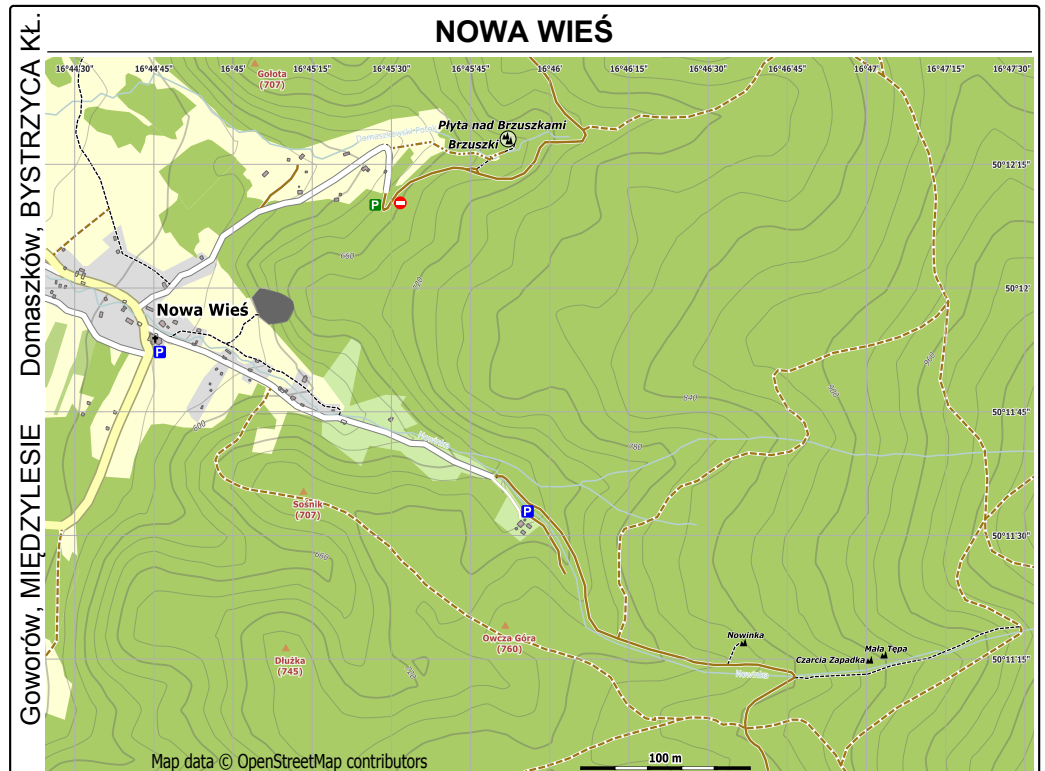
Brzuszkki i Płyta nad Brzuszkami - 50°12'17.8"N, 16°45'51.8"E (50.20495, 16.76438)



 **Brzuszkki**
Płyta nad Brzuszkami



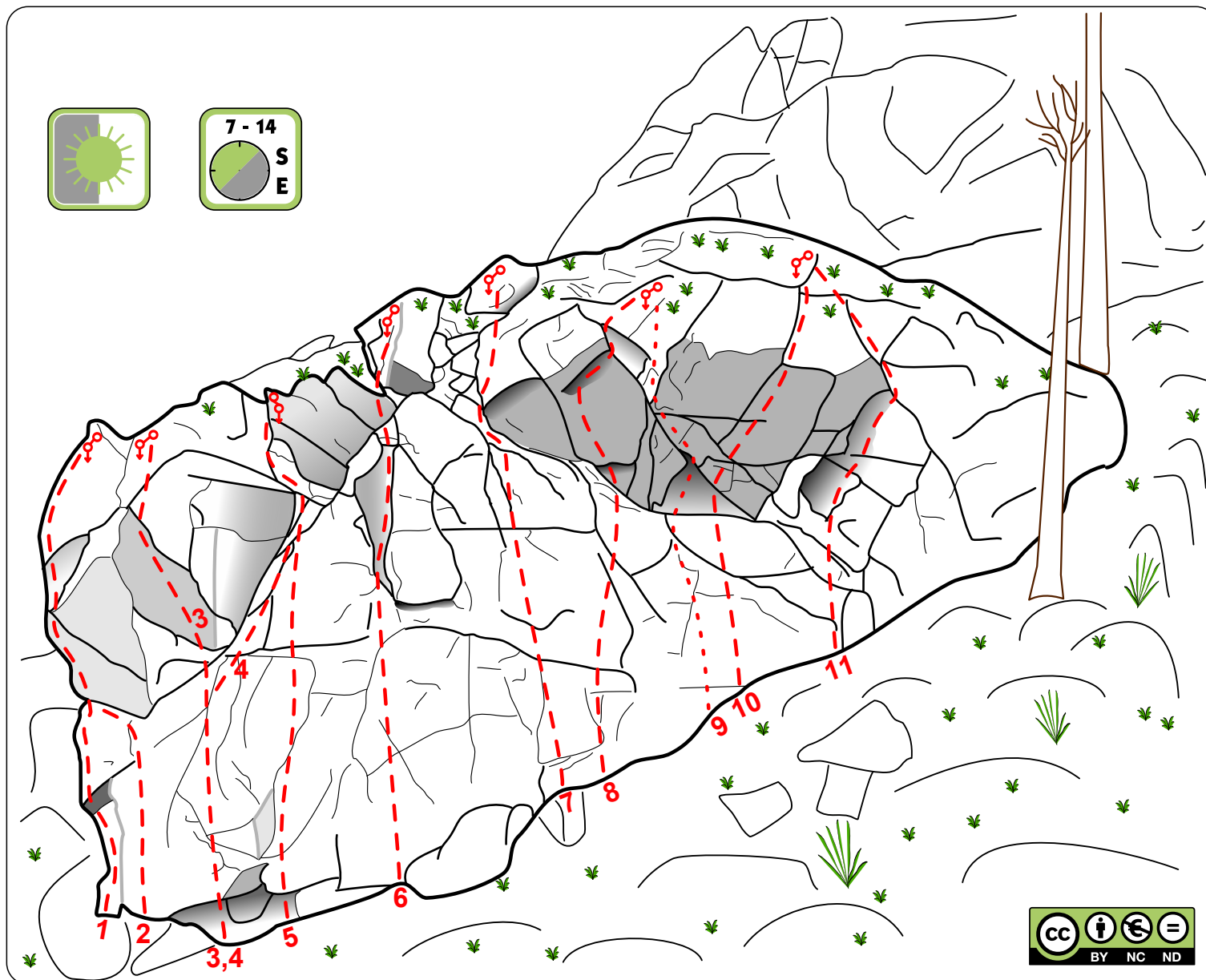
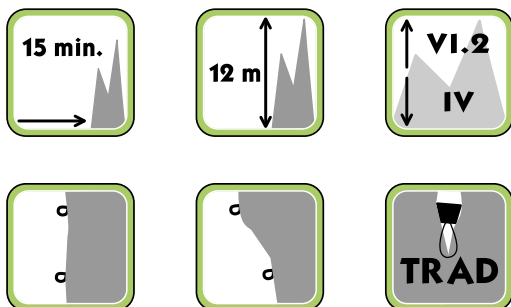
Do skał *Brzuszkki* i *Płyta nad Brzuszkami* idziemy z parkingu przy kościele lokalną "asfaltówką", która odbija w prawo tuż za mostkiem na potoku Nowinka. Po przejściu 1,1 km, schodzimy z lokalnej drogi, która skręca ostro w prawo i kierujemy się prosto oraz lekko do góry, wzdłuż potoku przez łąki. Poruszamy się pełną drogą a następnie leśnym duktem, by po 0,5 km osiągnąć cel.



Na gnejsowych ścianach sięgających 15 metrów wysokości o wystawie południowo-wschodniej znajdziemy łącznie 21 linii o trudnościach w przedziale od IV do VI.2. Wszystkie drogi (w tym trudniejszy projekt), oprócz 5 linii tradowych, posiadają kompletną stałą asekurację. Skały są osłonięte przez drzewa otaczającego je lasu.

Drogi wspinaczkowe powstały w ramach programu Nowa WSPINKA dzięki pracy społecznej Grzegorza Płoski i Marka Freusa, którym pomagała grupa znajomych. Koszty zakupu materiałów instalatorskich współfinansowało Województwo Dolnośląskie.

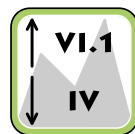
Brzuski



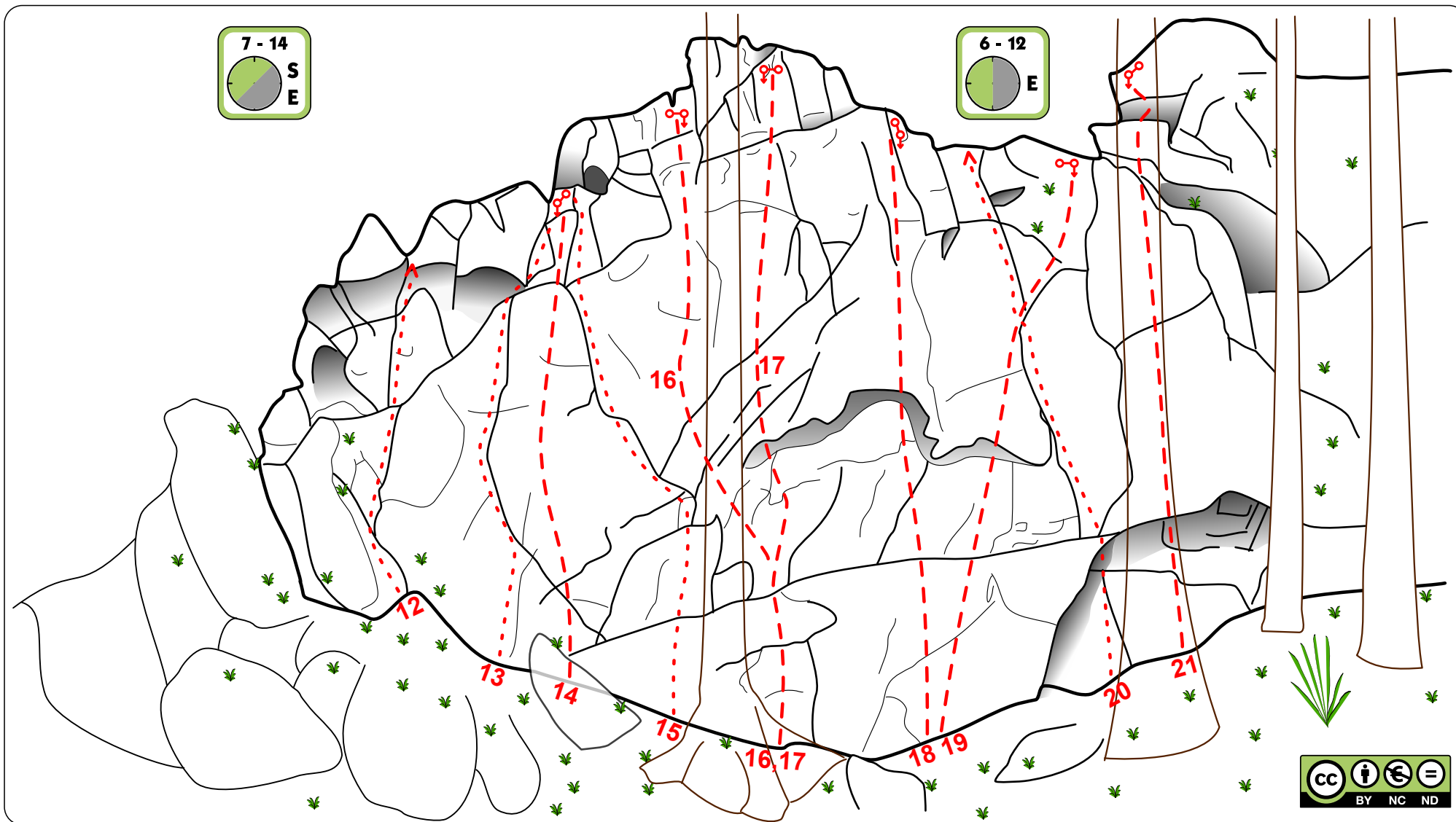
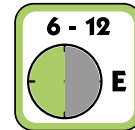
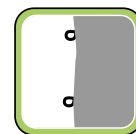
- | | |
|--------------------------------------|--|
| 1. Szczypta Tradycji IV (TRAD + StZ) | 6. Żeberko Z Bloczkiem VI.1 (6R + StZ) |
| 2. Szczypta Odwagi V (4R + StZ) | 7. Trzy + Trzy VI+ (4R + StZ) |
| 3. Brzuch Prezesa VI.2 (4R + StZ) | 8. Pewnego Razu W Listopadzie VI+ (3R + StZ) |
| 4. brak nazwy IV (4R + StZ) | 9. Bambaryła VI+ (TRAD + StZ) |
| 5. Spacerok V (4R + StZ) | 10. projekt (4R + StZ) |
| | 11. brak nazwy IV+ (3R + StZ) |



PROJEKT WSPÓLFINANSOWANY
ZE ŚRODKÓW PUBLICZNYCH
WOJEWÓDZTWA DOLNOŚLĄSKIEGO



Płyta nad Brzuskami



- 12. projekt (TRAD)
- 13. Lewa Rysa Puchacza IV (TRAD + StZ)
- 14. Międzyrysie IV+ (2R + StZ)
- 15. Prawa Rysa Puchacza IV (TRAD + StZ)
- 16. Międzyłosie V (4R + StZ)

- 17. Międzymysie V+ (5R + StZ)
- 18. Chcemisie V+ (5R + StZ)
- 19. Diagonala VI.1 (6R + StZ)
- 20. Omszała Rysa V (TRAD)
- 21. Szanuj Zieleń VI (5R + StZ)