



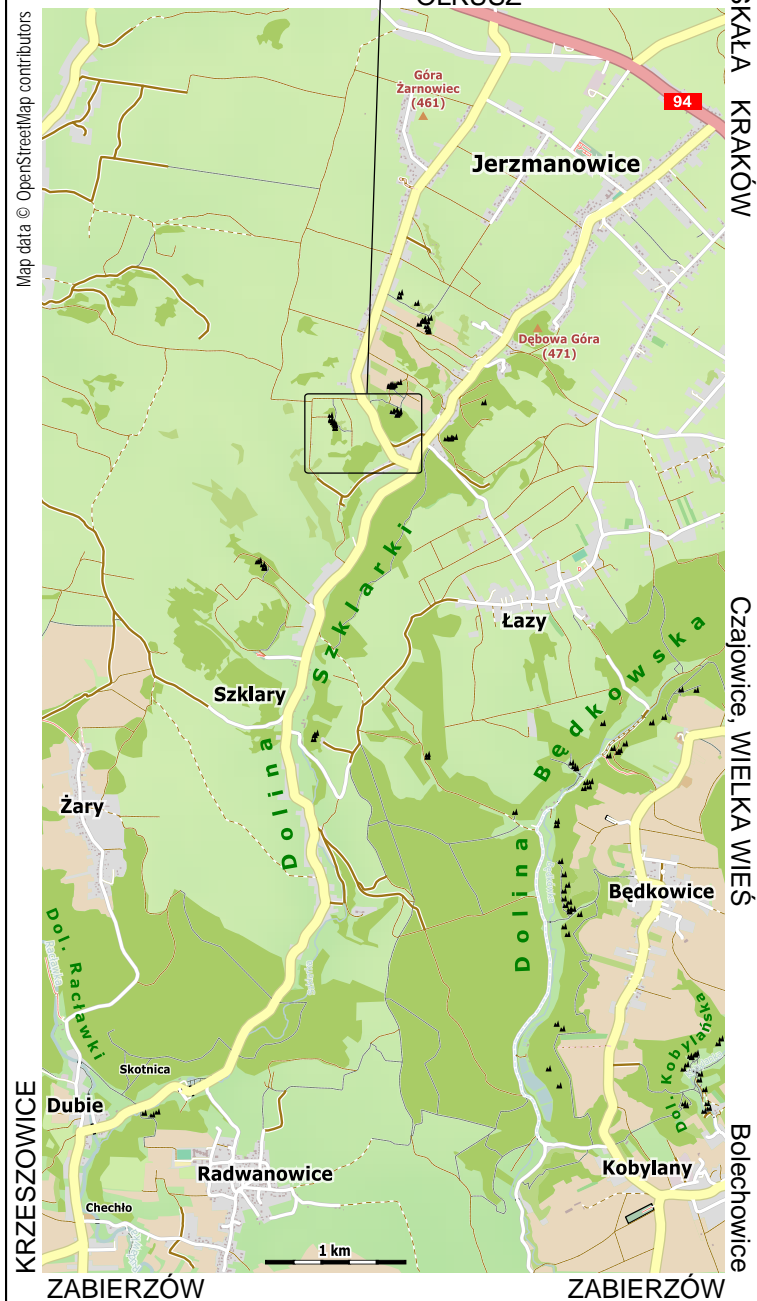
"Europejski Fundusz Rolny na rzecz Rozwoju Obszarów Wiejskich:
Europa inwestująca w obszary wiejskie."

Operacja pod nazwą
**"Publikacje informacyjne promujące turystykę wspinaczkową
w Jurajskiej Krainie",**
w ramach którego powstał niniejszy skałoplan,
współfinansowana jest ze środków Unii Europejskiej w ramach działania
"Wdrażanie lokalnych strategii rozwoju" - mały projekt
Programu Rozwoju Obszarów Wiejskich na lata 2007-2013

wspinka.org



Baraszk



KRZESZOWICE

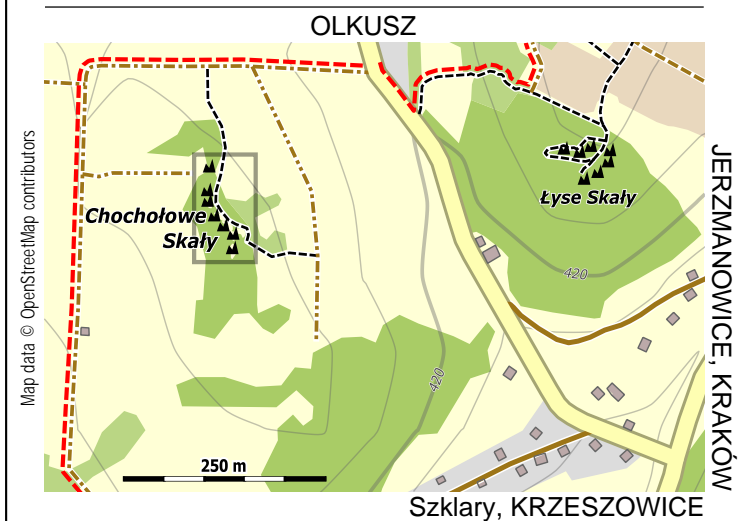
SKAŁA KRAKÓW

Czajowice, WIELKA WIEŚ

Bolechowice

Niezależnie gdzie zaparkujemy, do *Chochołowych Skał* idziemy gruntową drogą, którą prowadzi czerwony szlak biegnący od *Witkowych Skał* na zachód. Po przejściu 200 metrów lekko pod górę, skręcamy w lewo i polnymi drogami dochodzimy do widocznych w odległości około 100 metrów skał.

CHOCHOŁOWE SKAŁY



Map data © OpenStreetMap contributors

JERZMANOWICE, KRAKÓW

BARASZKI

Od **Krakowa** jedziemy szosą nr 94 na Olkusz. Za miejscowością Czajowice mijamy po lewej restaurację "Chochołowy Dwór" a następnie 1,7 km dalej skręcamy w lewo do centrum Jerzmanowic oraz na Szklary. Mijamy centrum Jerzmanowic, by po przejechaniu 3,4 km od zjazdu z "olkuskiej", dojeżdżamy do skrzyżowania z szosą prowadzącą w prawo i do góry w kierunku *Słonecznych Skał*.

Jadąc od strony **Katowic** i **Olkusza** skręcamy w prawo w Jerzmanowicach na Szklary i dalej tak samo.

UWAGA!

Parkowanie na poboczach dróg stwarza często problemy. W okolicach *Łysych Skał* brak jest dogodnego miejsca do pozostawienia samochodu. Należy zachować zdrowy rozsądek, stosować się do przepisów drogowych. Najlepszym rozwiązaniem będzie każdorazowo uzgadniać zgodę właścicieli posesji przy których parkujemy.

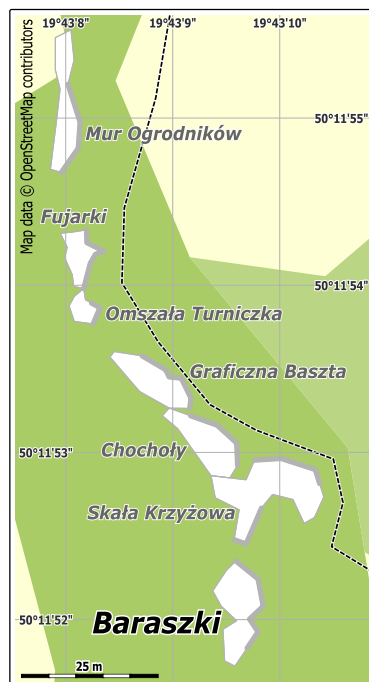
Odległości do skrzyżowania od centrum:

Olkusza – 17 km, Krakowa – 25 km, Katowic – 58 km


Koordynaty geograficzne:

Baraszk

50°11'52.1"N, 19°43'09.8"E (50.197805, 19.719393)



Map data © OpenStreetMap contributors



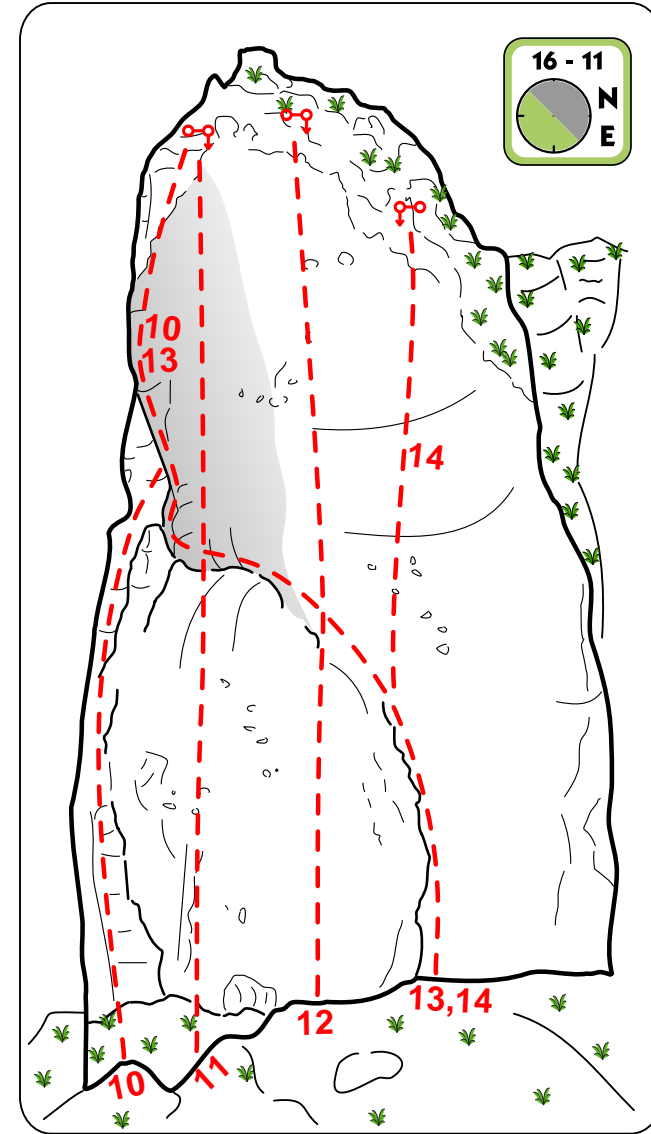
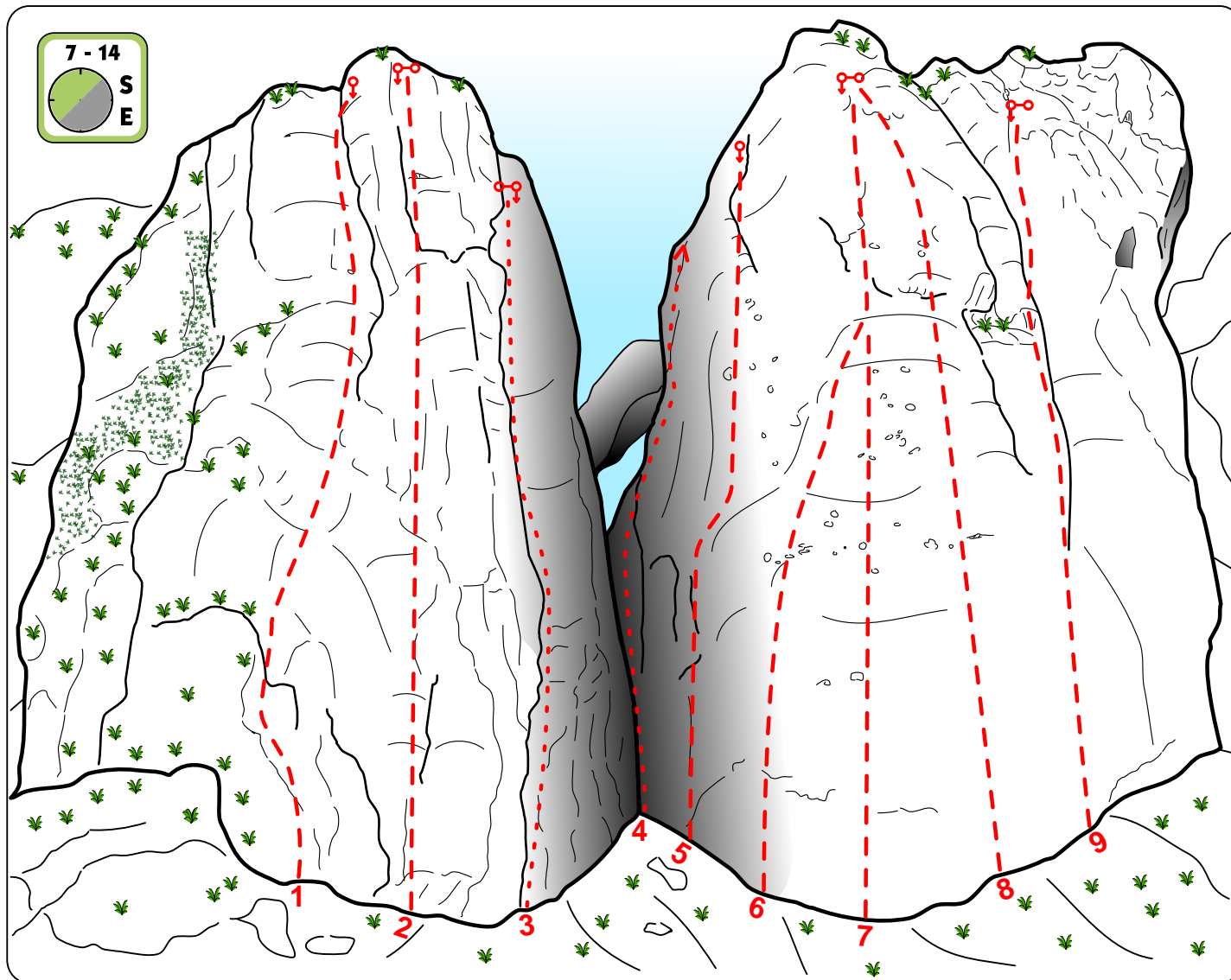
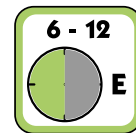
Baraszk to grupa wapiennych turni i ścian tworzących wysunięty najbardziej na południe sektor *Chochołowych Skał*. Znajdziemy tam 17 linii wspinaczkowych, wśród których 4 drogi wymagają użycia własnej protekcji. Trudności oscylują w przedziale od III do VI.2+. Wysokość, zacienionych niskimi zakrzaczeniami, skał sięga 12 metrów. Wystawa jest zróżnicowana z przewagą wschodniej.

Nie wolno deptać pól i łąk - poruszamy się wyłącznie po drogach gruntowych i ścieżkach!

Działki na których położone są *Chochołowe Skały* należą do prywatnych właścicieli. Należy respektować ich prawa i w razie konieczności opuścić prywatny teren



Baraszki

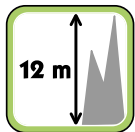


- 1. *Kobieta Bluszcz* IV+ (3R+RZ)
- 2. *Łatwiejszy Filarek Piotra* V (3R+1p+StZ)
- 3. *Rysa Asa* V (TRAD+StZ)
- 4. *Komin z Blokiem* III (TRAD)

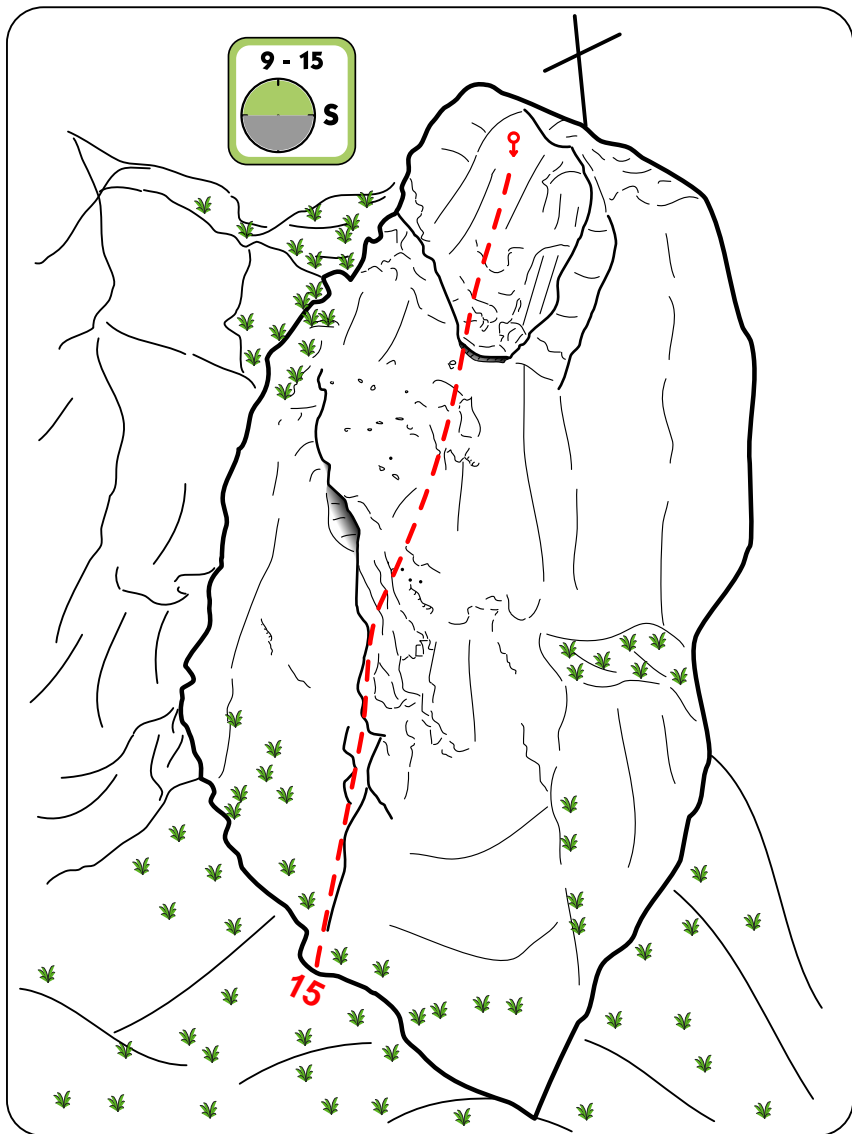

- 5. *Blokdiagram* V- (2p+pZ)
- 6. *Aniścianka* V (3R+StZ)
- 7. *Prostowanie Aniścianki* VI (4R+StZ)
- 8. *Introwertykal* VI+ (4R+StZ)
- 9. *Baraszki* IV- (4R+StZ)

- 10. *Rysa Nepomuka* V (2R+1p+StZ)
- 11. *Panna z Odzysku* VI.2+ (4R+1p+StZ)
- 12. *Złoty Róg* VI.1+ (4R+StZ)
- 13. *Dębowy Trawers* V (3R+1p+StZ)
- 14. *Helix* VI+ (3R+StZ)

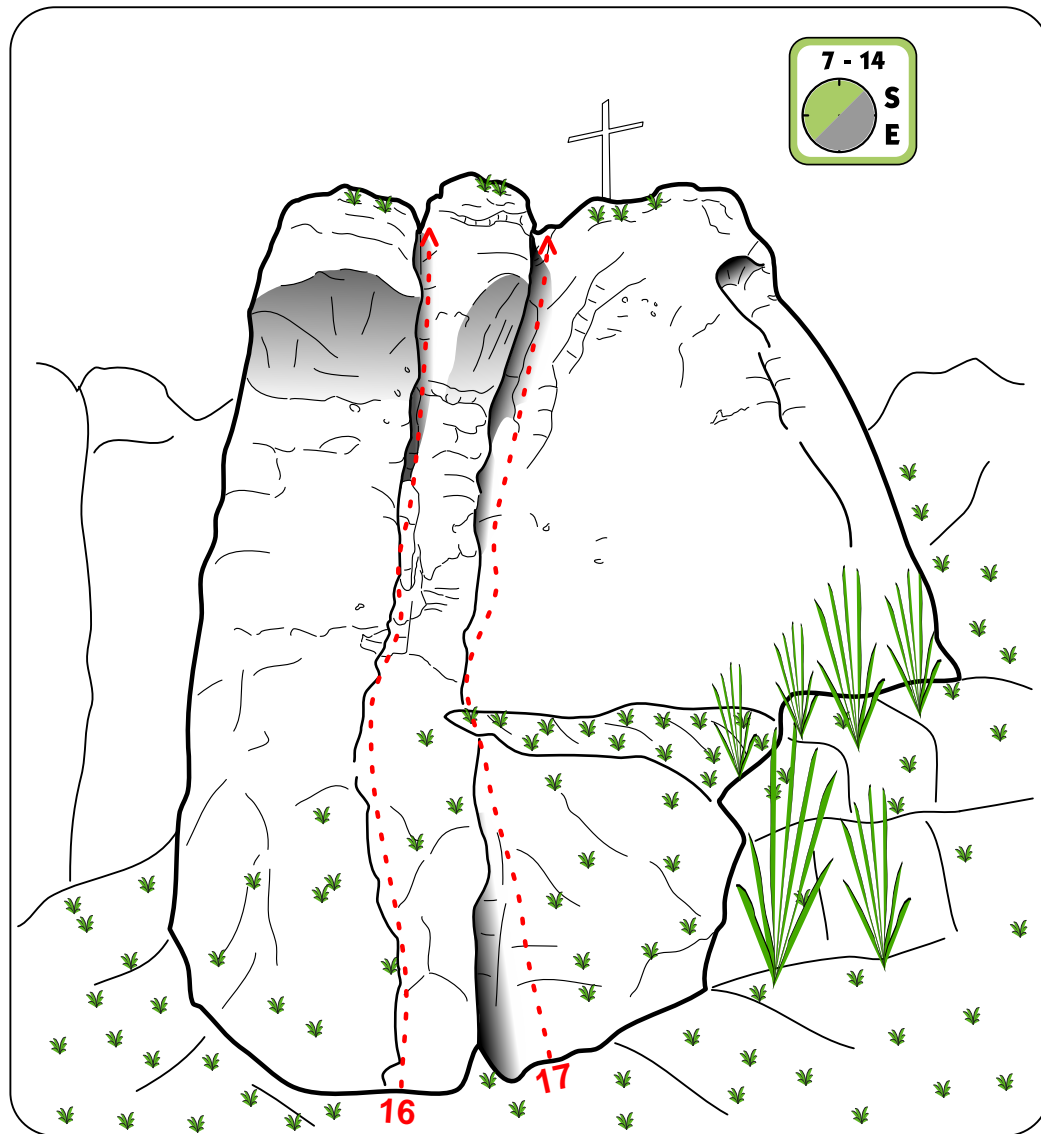




Baraszk



15. Hедера VI (3p+pZ)



16. Niestrawna Rysa VI (TRAD)

17. Zjadliwy Kominek V (TRAD)

