



"Europejski Fundusz Rolny na rzecz Rozwoju Obszarów Wiejskich:
Europa inwestująca w obszary wiejskie."

Operacja pod nazwą
**"Publikacje informacyjne promujące turystykę wspinaczkową
nad Białą Przemszą",**
w ramach którego powstał niniejszy skałoplan,
współfinansowana jest ze środków Unii Europejskiej w ramach działania
"Wdrażanie lokalnych strategii rozwoju" - mały projekt
Programu Rozwoju Obszarów Wiejskich na lata 2007-2013

wspinka.org

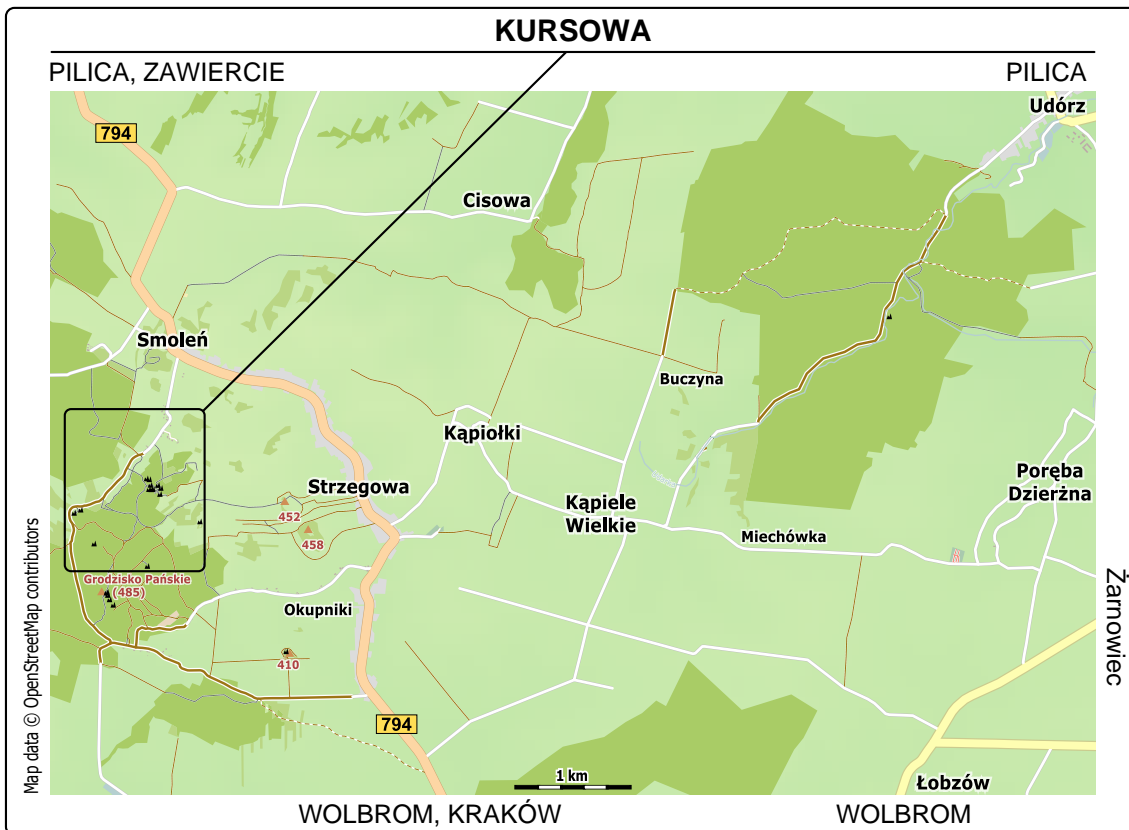


KURSOWA

Od **Krakowa** jedziemy szosą nr 794 na Skalę, Wolbrom i Pilicę. Za Wolbromiem, po przejechaniu około 6 km, dojeżdżamy do wsi Strzegowa. Po następnych 2,5 km dojeżdżamy do następnej wsi - Smoleń i skręcamy ostro w lewo przed widocznym na wzgórzu zamkiem, w wąską asfaltową drogę. Podążamy nią 700 m, by po dwóch zakrętach zaparkować na parkingu przy turystycznych wiatach, położonym po lewej stronie w przysiółku Podlesie.

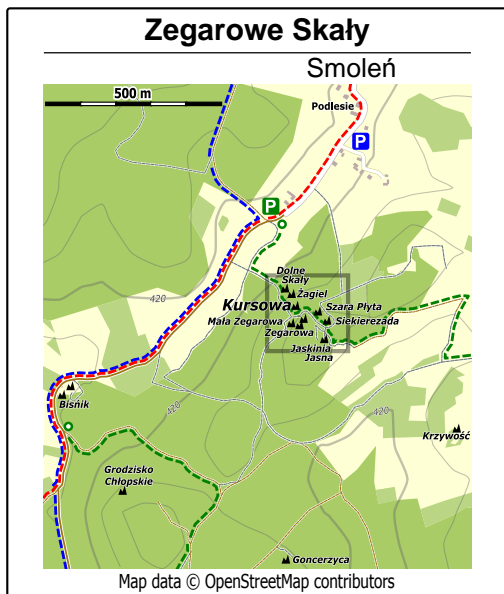
Od **Częstochowy** kierujemy się na Zawiercie, Ogrodzieniec i Pilicę, z której podążamy na Wolbrom. Po przejechaniu nieco ponad 4 km od centrum Pilicy osiągamy wieś Smoleń, w której, po minięciu zamku, skręcamy w prawo i dalej jak opisano wyżej.

Odległości od centrum miast: Olkusza – 24 km, Krakowa – 54 km, Katowic – 64 km, Częstochowy – 71 km.

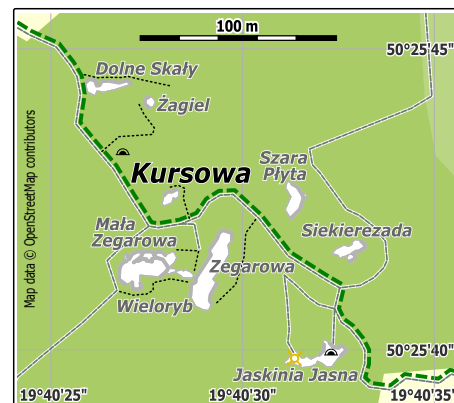



Od miejsca parkingowego idziemy najpierw do końca asfaltu około 300 metrów, a następnie ścieżką za znakami zielonego szlaku w kierunku widocznej grupy skał zwanych *Zegarowymi*. Mijamy *Dolne Skały* i krótkim podejściem osiągamy *Zegarową*, po przejściu łącznie 800 metrów. Do *Kursowej* dochodzimy słabo widoczną ścieżką, biegnącą od szlaku w przeciwną stronę niż do *Zegarowej*.

Koordynaty geograficzne: miejsce parkingowe w Smoleniu - 50°25'58.4"N, 19°40'36.4"E (50.432881, 19.676767)

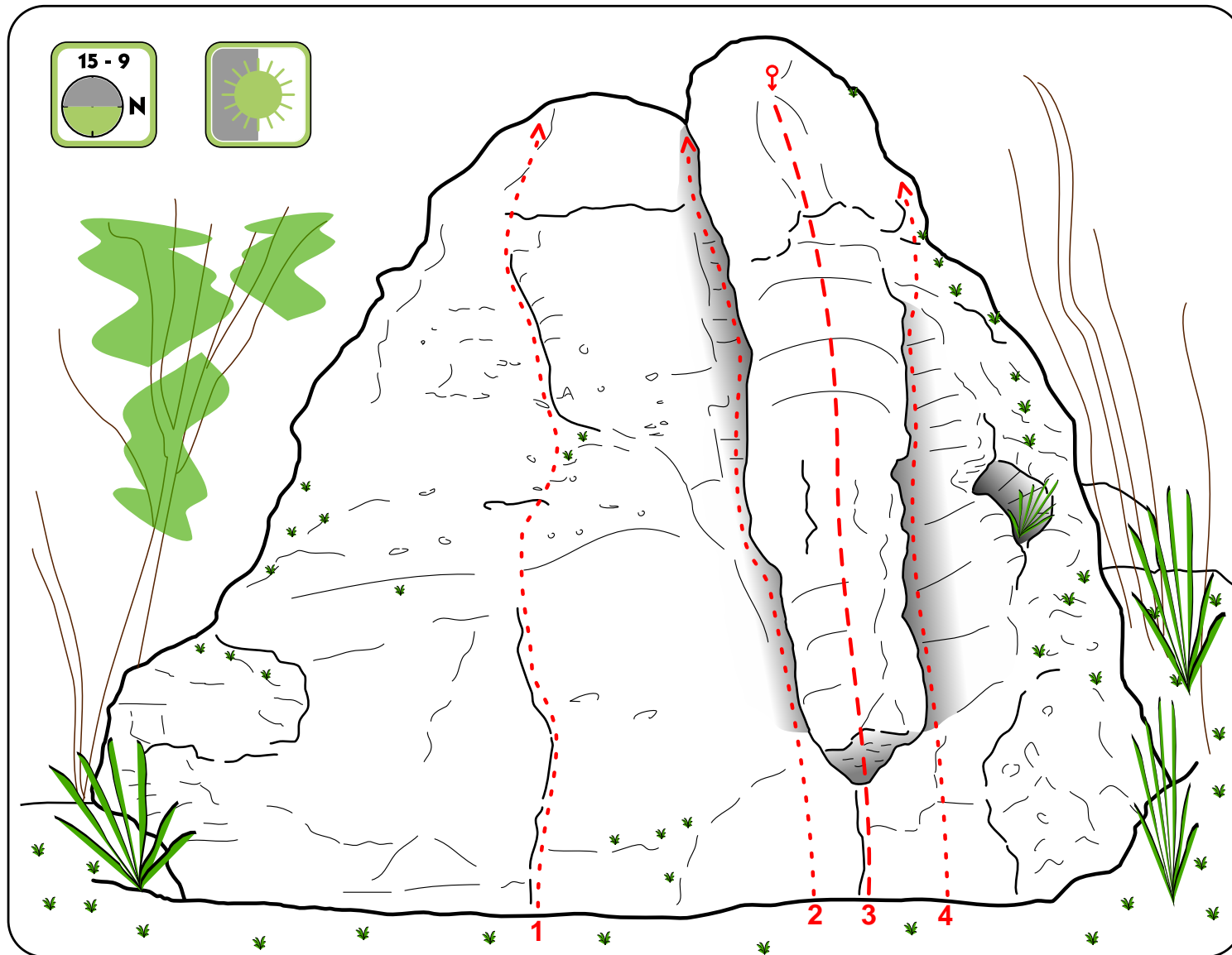
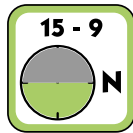
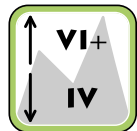
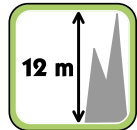


Kursowa
50°25'42.6"N, 19°40'28.0"E
(50.428509, 19.674457)



Kursowa to niewielka wapienna turniczka o wysokości około 12 metrów. Znajdziemy na niej 4 łatwe linie, z których większość wymaga użycia własnej protekcji. Wystawa ściany jest północna a skała jest mocno zacieniona przez otaczające drzewa.

Kursowa



1. Kursowa IV (TRAD)
2. Kursowy Kominiek VI (TRAD)
3. Kursowy Filarek VI+ (5R + RZ)
4. Kursowa Ryska V+ (TRAD)