



"Europejski Fundusz Rolny na rzecz Rozwoju Obszarów Wiejskich:
Europa inwestująca w obszary wiejskie."

Operacja pod nazwą
**"Publikacje informacyjne promujące turystykę wspinaczkową
nad Białą Przemszą",**
w ramach którego powstał niniejszy skałoplan,
współfinansowana jest ze środków Unii Europejskiej w ramach działania
"Wdrażanie lokalnych strategii rozwoju" - mały projekt
Programu Rozwoju Obszarów Wiejskich na lata 2007-2013

wspinka.org

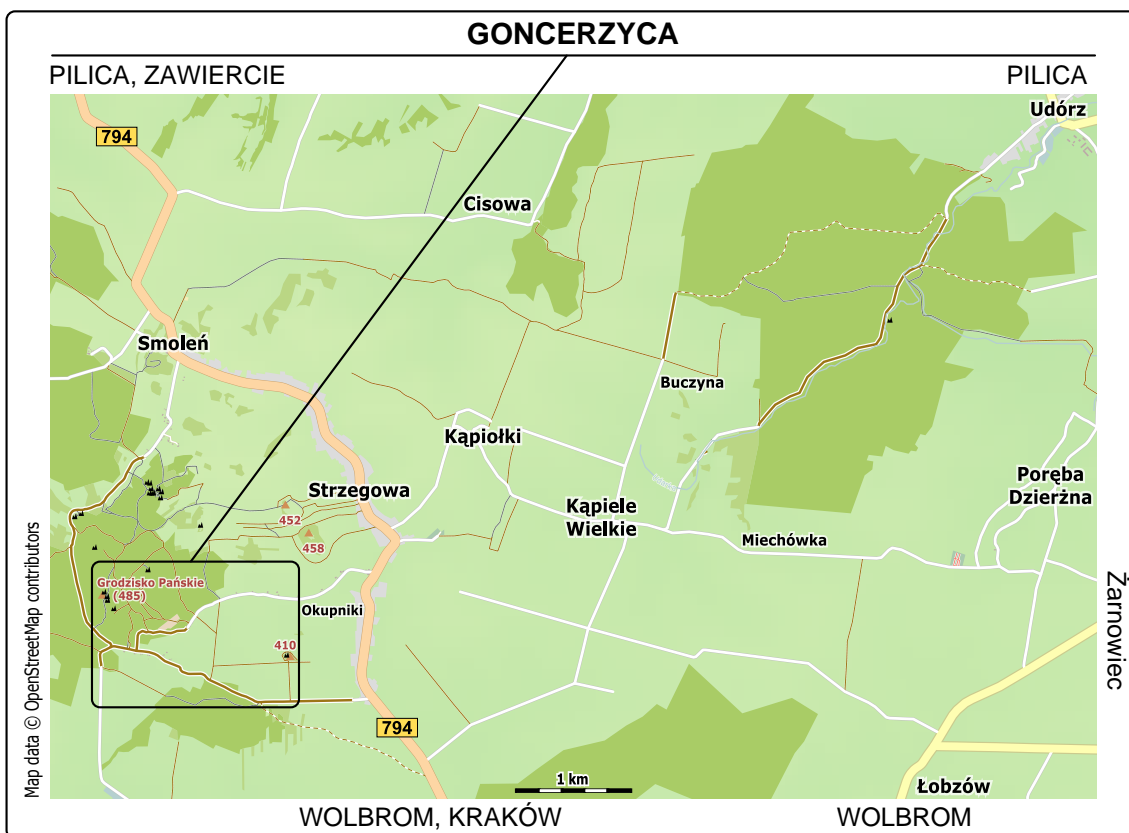


GONCERZYCA

Od **Krakowa** jedziemy szosą nr 794 na Skalę, Wolbrom i Pilicę. Za Wolbromiem, po przejechaniu około 4 km i minięciu lasu w Zabagniu, skręcamy bardzo ostro w lewo w boczną asfaltową drogę a następnie zaraz w prawo. Przejeżdżamy przez wieś Dłużec, by po 2,3 km od zjazdu z głównej szosy, skręcić w prawo (przed Domaniewiczami). Po chwili kończy się asfalt i jedziemy bitą drogą jeszcze 2,2 km, mijając po lewej stawy. Samochód zostawiamy na leśnym parkingu przy wiacie i tablicach informacyjnych.

Od **Częstochowy** kierujemy się na Zawiercie, Ogrodzieniec i Pilicę, z której podążamy na Wolbrom. Po przejechaniu 10 km od centrum Pilicy i minięciu wsi Okupnika (za Strzegową) skręcamy w prawo na Dłużec i dalej poruszamy się jak opisano wyżej.

Odległości od centrum miast: Olkusza – 28 km, Krakowa – 52 km, Katowic – 61 km, Częstochowy – 81 km.



Od miejsca parkingowego idziemy gruntową drogą wzdłuż lasu (niebieski i czarny szlak), z której skręcamy w lewo po 150 metrach (tuż po minięciu po prawej pierwszego budynku) i dalej idziemy trochę pod górę zarośniętą drogą leśną, która biegnie skrajem lasu i nieużytku. Po 70 metrach wchodzimy do lasu i idziemy dalej leśną gruntówką 300 metrów. Dochodzimy do drogi biegnącej z dołu z prawej a my kierujemy się w lewo. Po przejściu 200 metrów droga skręca w prawo, by następnie prowadzić prosto przez niemal 300 metrów. Po drodze z prawej dochodzi kolejna gruntówka a niedaleko dalej leśna droga, którą idziemy opada na dół. Po nie całych 150 metrach licząc od bocznej gruntówki, skręcamy w prawo w ścieżkę, która doprowadza nas do masywu *Goncerzyca*. W dotarciu do celu zdecydowanie pomoże urządzenie GPS.

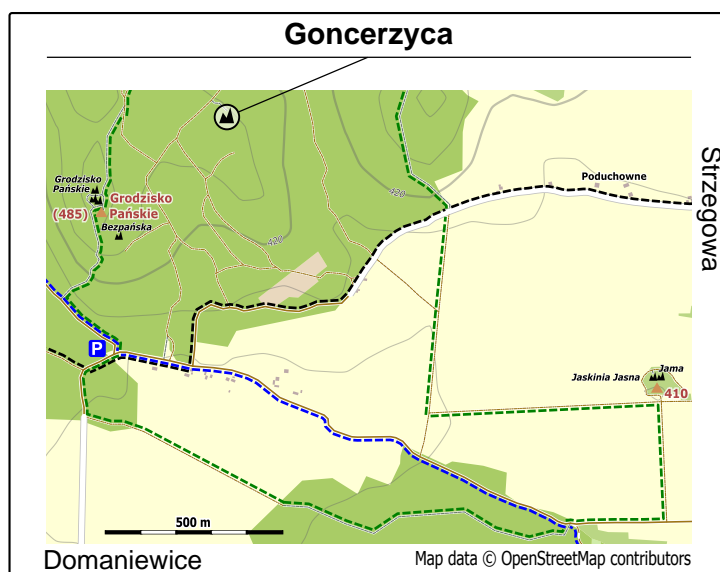

Koordynaty geograficzne:

miejsce parkingowe za Domaniewiczami

50°24'57.7"N, 19°40'11.3"E (50.416021, 19.669797)

Goncerzyca

50°25'19.4"N, 19°40'26.9"E (50.422046, 19.674135)

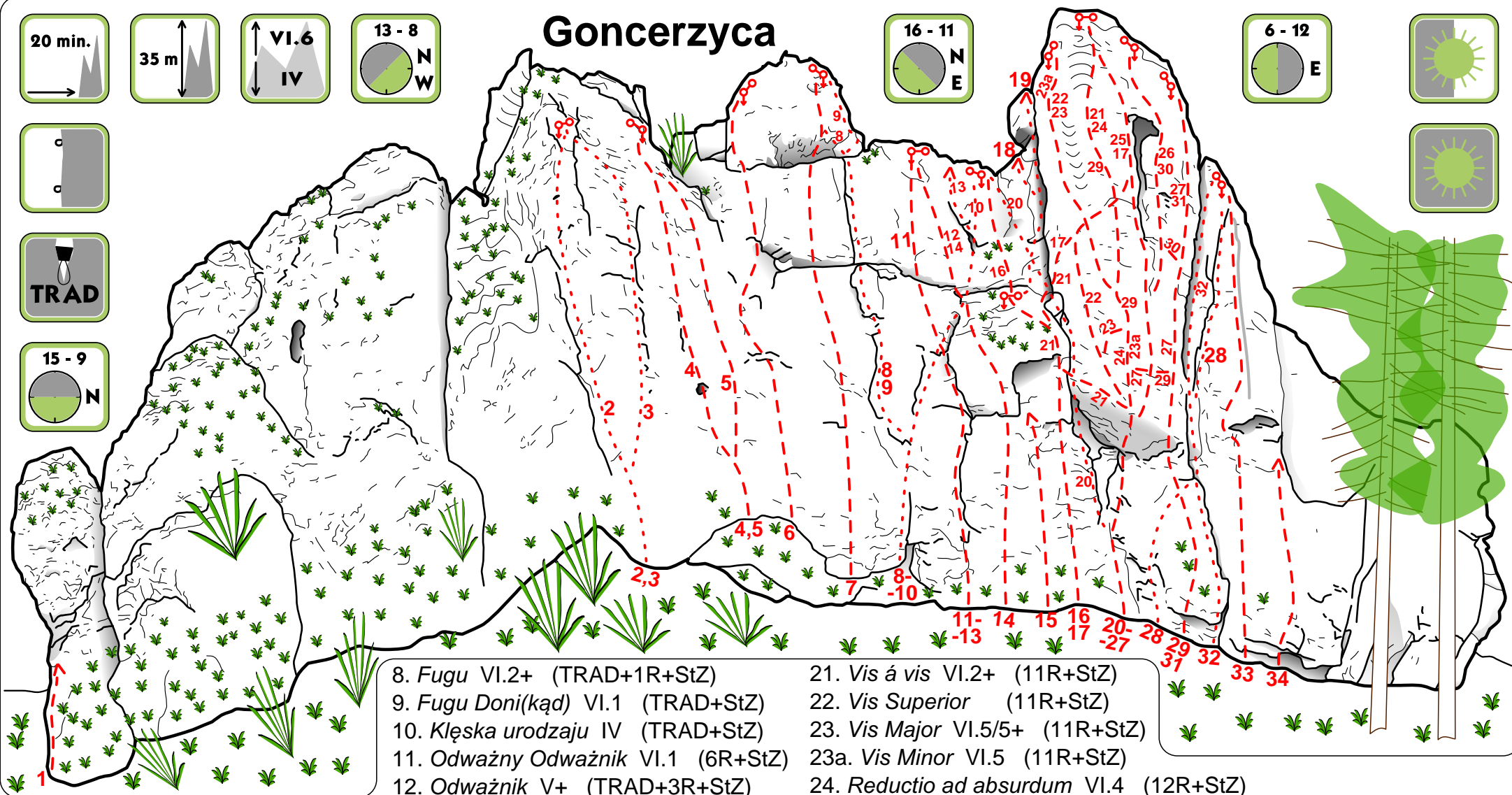
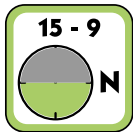
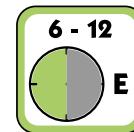
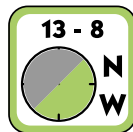


Goncerzyca to imponujący wapienny masyw, ukryty w wysokim lesie, którego ściany dochodzą do 35 metrów wysokości, tworząc charakterystyczny cyrk skalny. Znajdziemy na niej łącznie ponad 50 linii o zróżnicowanych trudnościach w przedziale od IV do VI.5+. Na głównym filarze pokonano sporo wariantów. Zdecydowana większość dróg posiada kompletną stałą asekurację. Skala jest przeważnie zacieniona a wystawa zróżnicowana.



PAMIĘTAJ O ZAWIĄZANIU WĘZŁA NA KOŃCU LINY !

Goncerzyca



- 1. projekt
- 2. *Camasutra* V (TRAD+StZ)
- 3. *Bzycamy* VI (TRAD+StZ)
- 4. *C.K. Ekipierzy* VI.1+ (8R + StZ)
- 5. *Krowoderskie Zuchy* VI.2+ (8R + StZ)
- 6. *Gniazdo Cruxa* VI+ (8R + StZ)
- 7. *Carramba* (9R + StZ)

- 8. *Fugu* VI.2+ (TRAD+1R+StZ)
- 9. *Fugu Doni(kąd)* VI.1 (TRAD+StZ)
- 10. *Kłęska urodzaju* IV (TRAD+StZ)
- 11. *Odważny Odważnik* VI.1 (6R+StZ)
- 12. *Odważnik* V+ (TRAD+3R+StZ)
- 13. *Sy(zy)fowe roboty* V+ (4R+TRAD)
- 14. *Szalka* V (7R+StZ)
- 15. projekt
- 16. *Rozgrzewkowa* VI- (4R+StZ)
- 17. *Rozgrzewkowe vis á vis lajt* VI.1+ (11R+StZ)
- 18. *Lewa Kryska* V (StZ+TRAD)
- 19. *Kryska* V+ (StZ+TRAD)
- 20. *Alea iacta est* IV+ (TRAD+StZ)

- 21. *Vis á vis* VI.2+ (11R+StZ)
- 22. *Vis Superior* (11R+StZ)
- 23. *Vis Major* VI.5/5+ (11R+StZ)
- 23a. *Vis Minor* VI.5 (11R+StZ)
- 24. *Reductio ad absurdum* VI.4 (12R+StZ)
- 25. *Quod erat demonstrandum L* VI.3 ogr. (11R+StZ)
- 26. *Quod erat demonstrandum R* VI.3 ogr. (11R+StZ)
- 27. *Modus Operandi* VI.4+/5 (13R+StZ)
- 28. *Podręcznikowe Zaciecie* V+ (TRAD+StZ)
- 29. *Spiritus Movens* VI.5/5+ (14R+StZ)
- 30. *Modus Demostrandus* VI.4/4+ (11R+StZ)
- 31. *Modus Ponens* VI.5 (11R+StZ)
- 32. *Podręcznikowy Komin* V+ (TRAD+StZ)
- 33. *Żyleta* VI.3+ (10R+StZ)



Goncerzyca



20 min.

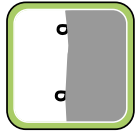


35 m

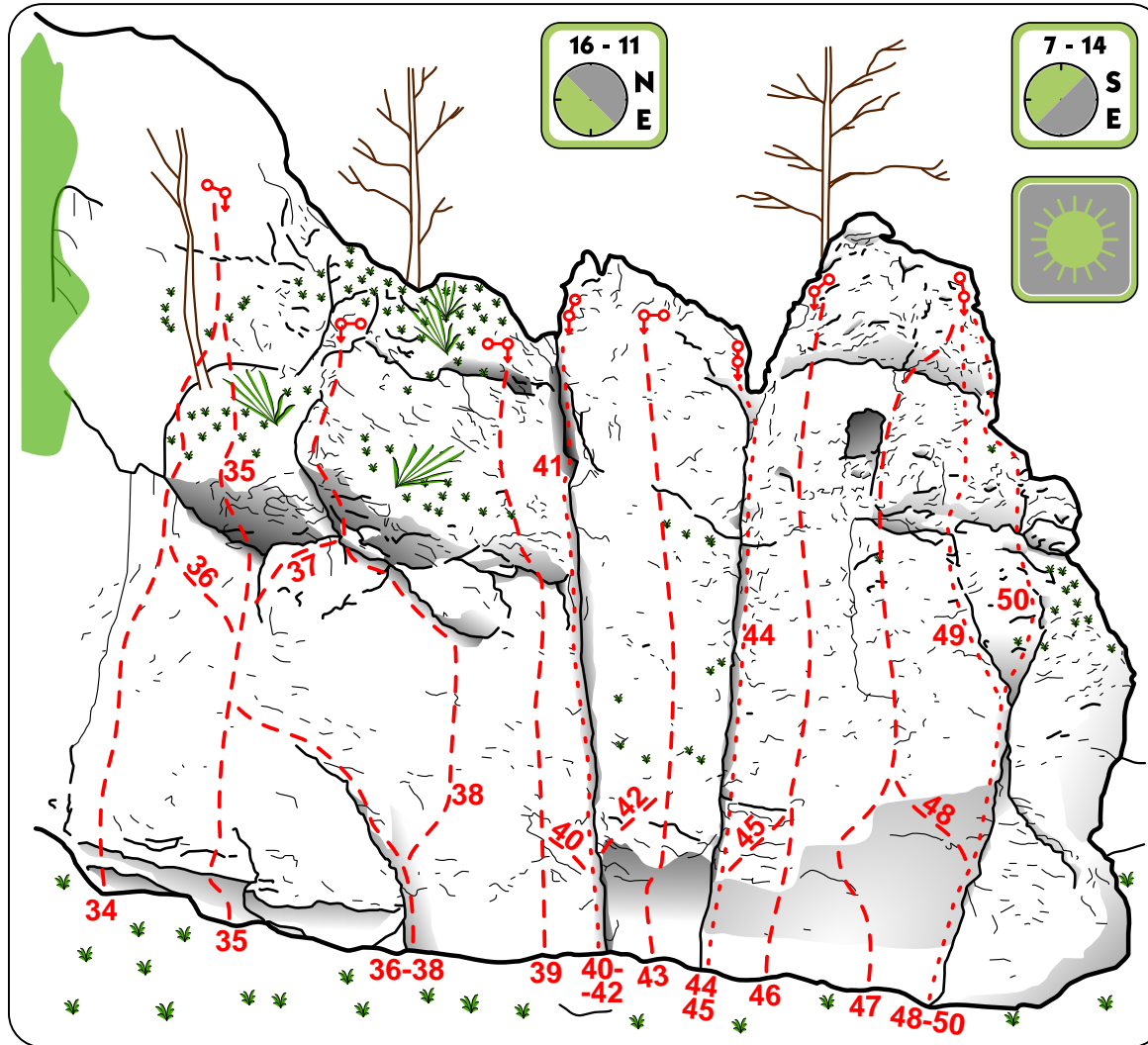


VI.6

IV



TRAD



- 34. *Dzień Świstaka* VI.2+ (6R+StZ)
- 35. *Bienio in the sky* VI.4+ (6R+StZ)
- 36. *Bajeczka dla Grzecznych Dzieci* VI.3 (6R+StZ)
- 37. *Lektura Obowiązkowa* VI.3+ (7R+StZ)
- 38. *Gang Marcela* VI.4+ (7R+StZ)
- 39. *Lans Macabre* VI.3+ (6R+StZ)
- 40. *Lajt Macabre* VI.1+ (5R+StZ)
- 41. *Ofiarowanie V* (TRAD+StZ)

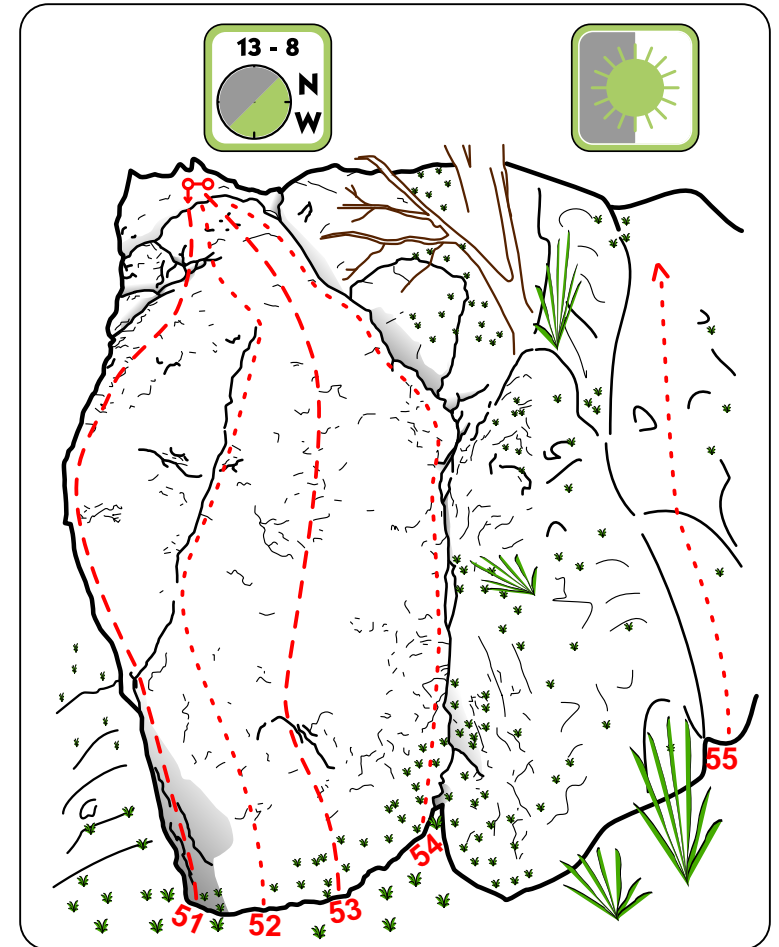
- 42. *Lajt Story* VI.2 (6R+StZ)
- 43. *Off Side Story* VI.4 (7R+StZ)
- 44. *Krakoff* VI.2 (TRAD+StZ)
- 45. *Lajt Cracovia* VI.3 (5R+StZ)
- 46. *Cracovia ante Portas* VI.5 (6R+StZ)
- 47. *Demonologia* VI.6 (6R+StZ)
- 48. *Lajt & Fast* VI.4 (5R+StZ)
- 49. *5-10-15* VI.3 (TRAD+StZ)
- 50. *5.10* VI.2+ (TRAD+StZ)



7 - 14

S

E



- 51. *Apogeu Trzyciąż* VI.5 (5R+StZ)
- 52. *WRX* VI.3 (TRAD+StZ)
- 53. *Przebój Wolbrom* VI.5+ (5R+StZ)
- 54. *TW Biedronka* IV+ (TRAD+StZ)
- 55. *Offerma* VI+ (TRAD)