

FORTEPIAN

Od Krakowa jedziemy szosą nr 794 na Skałę i Wolbrom. Za Skałą dojeżdżamy do wsi Milonki. Na skrzyżowaniu, przy którym znajduje się biało-brązowy znak informacyjny kierujący na Imbramowice, skręcamy w prawo z głównej szosy i od razu skośnie w lewo (na skrzyżowaniu odchodzą w prawo dwie drogi). Po przejechaniu 600 m, na skrzyżowaniu z drogą główną jedziemy prosto. Dalej dojazd wygląda następująco wraz z odległościami poszczególnych odcinków:

- do skrzyżowania przy sklepach (w Zagórowej): 1,3 km; na skrzyżowaniu w prawo za główną drogą,
- do rozjazdu: 0,2 km; jedziemy lekko w lewo,
- długa prosta wśród rozległych pól do ostrego zakrętu w lewo: 1,4 km,
- druga prosta, którą dojeżdżamy do serpentyn: 0,8 km
- za serpentynami do skrętu za główną drogą w lewo: 1,5 km,
- do placu z parkingiem w Imbramowicach mijając klasztor Norbertanek: 0,5 km



Od **Wolbromia** jedziemy szosą nr 794 na Skałę i Kraków. Zaraz przed Trzyciążem (tuż przed charakterystyczną dyskoteką zwaną "Apogeum") skręcamy w lewo, po chwili dojeżdżamy do skrzyżowania i skręcamy w prawo na Glanów. Ciągle jadąc prosto dojeżdżamy do Imbramowic.

Od **Olkusza** jedziemy najpierw szosą nr 94 na Kraków a następnie w Sienicznie skręcamy w lewo na Skałę w drogę nr 773. Po dojechaniu do Sułoszowej skręcamy w lewo w asfaltową drogę w kierunku na Wielmożę. Po dojechaniu do szosy nr 794 w miejscowości Zadroże, kontynuujemy podróż tak jak jadąc od Krakowa.

Samochód parkujemy na placu w Imbramowicach (naprzeciw cmentarza), a następnie pieszo idziemy za znakami czarnego szlaku do Wąwozu Ostryszni.

Odległości od centrum miast:

Krakowa – 41,4 km; Olkusza – 27,5 km

Wolbromia – 20,5 km; Słomnik – 20 km

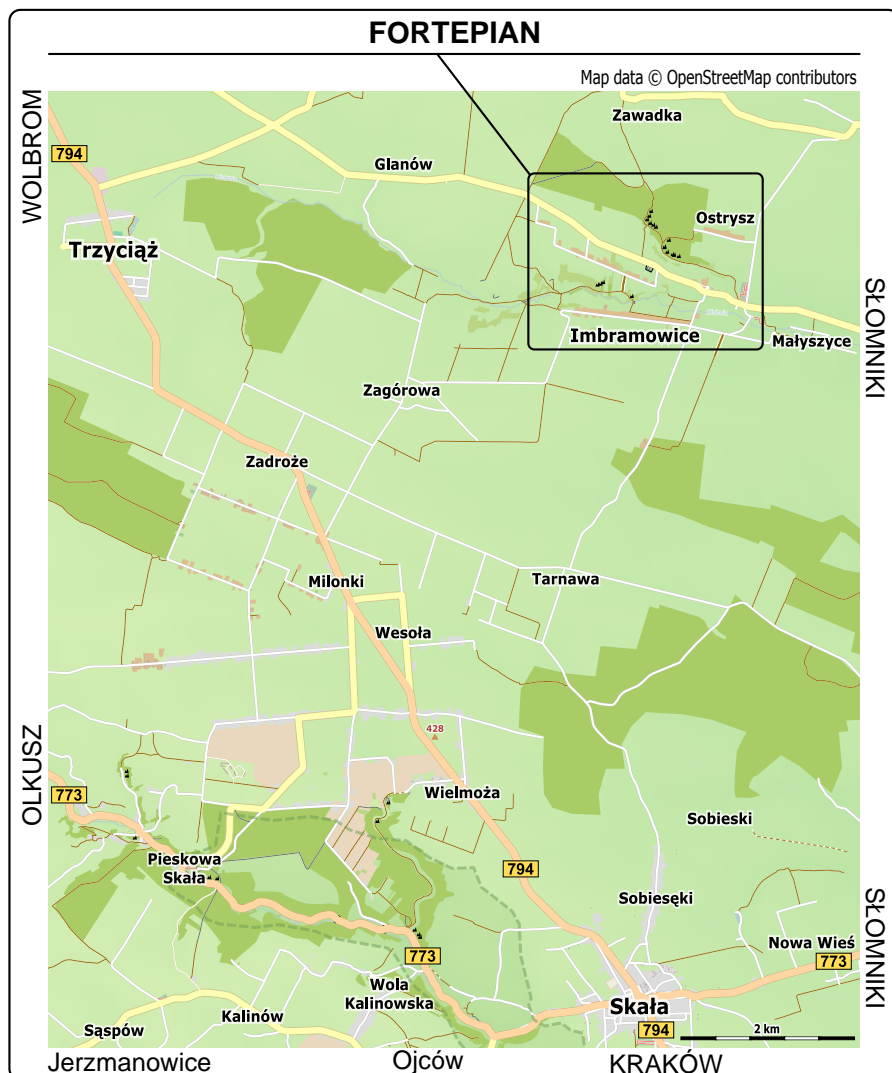

Koordynaty geograficzne:

parking w Imbramowicach

50°18'09.2"N, 19°52'13.6"E (50.302554, 19.870431)

Fortepian

50°18'34.9"N, 19°51'28.0"E (50.309704, 19.857784)

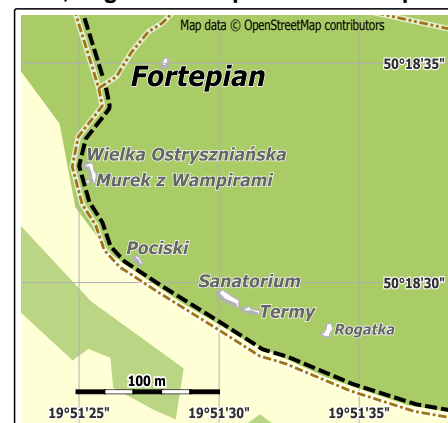
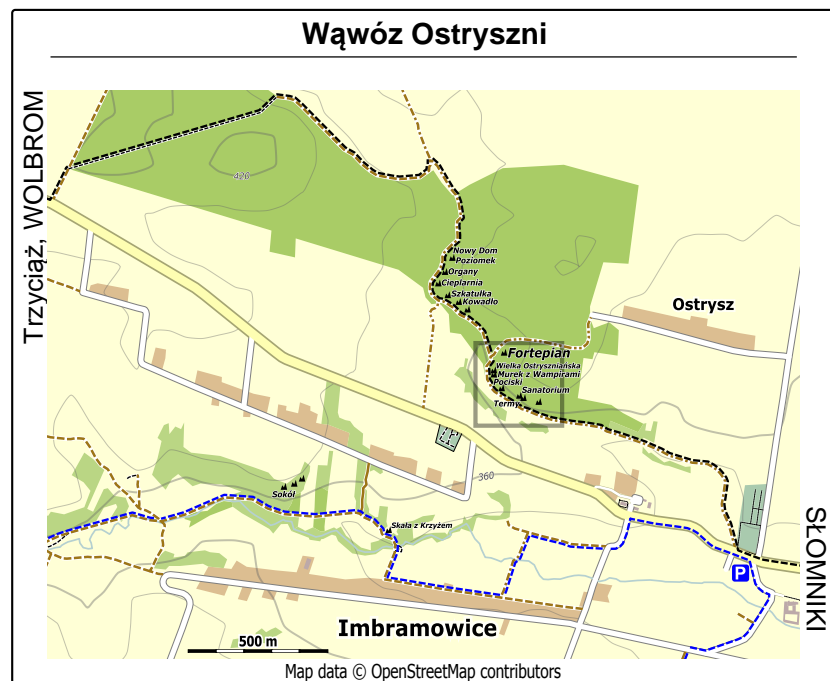


Fortepian, o wysokości sięgającej 15 metrów, położony jest w środkowej części doliny, na stoku nieco ponad szlakiem, przy bocznej drodze w kierunku północnym. Skała oferuje 11 łatwych linii wspinaczkowych, wyposażonych w większości w kompletną stałą asekurację.

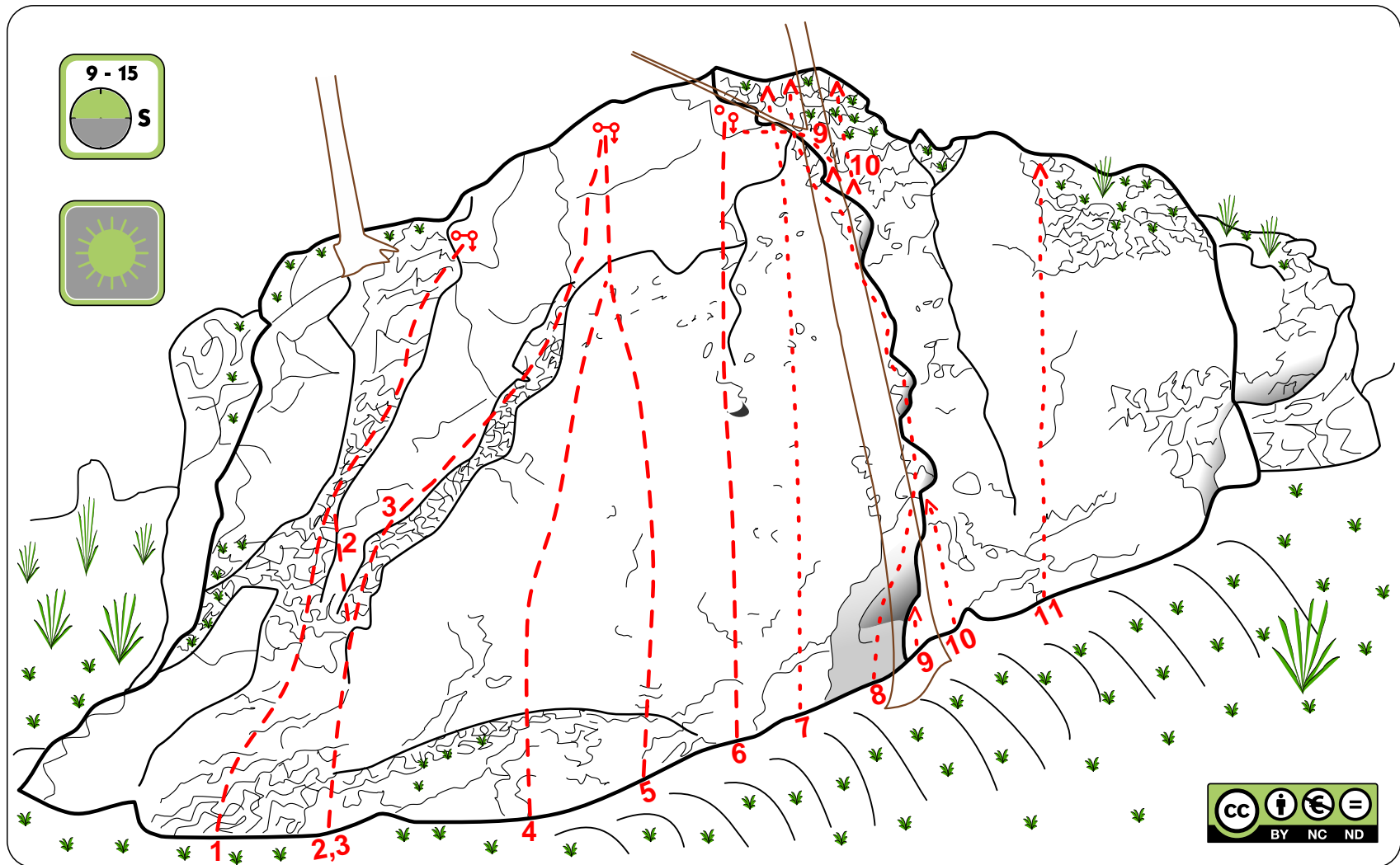
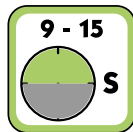
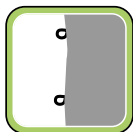
Ściana jest mocno zacieniona i posiada wystawę przeważnie południową. Skała została oczyszczona i ubezpieczona przez Przemka Rostka - kustosa Ostryszni. W pracach pomagał Wojtek Bieniek.

UWAGA

Łąki w Wąwozie Ostryszni należą do prywatnych właścicieli, którzy koszą je i uprawiają. Bez zgody gospodarzy nie wolno na nich przebywać a tym bardziej biwakować, organizować pikników oraz palić ognisk.



Fortepian



1. *Filar Fortepianu* III (4R + StZ)
2. *Legato* IV- (4R + StZ)
3. *Barkarola* IV- (4R + StZ)
4. *Scherzo* VI.1+ (4R + StZ)
5. *Sonata* VI.1+ (4R + StZ)

6. *Etiuda* V- (3R + StZ)
7. *Nokturn* VI (SOLO)
8. *Kant Fortepianu* IV+ (SOLO)
9. *Wantasmagoria* IV- (TRAD + 2RZ)
10. *Zacięcie Na Fortepianie* III (TRAD)
11. *Fortepianowy Dilferek* III+ (TRAD)