



"Europejski Fundusz Rolny na rzecz Rozwoju Obszarów Wiejskich:  
Europa inwestująca w obszary wiejskie."

Operacja pod nazwą  
**"Publikacje informacyjne promujące turystykę wspinaczkową  
nad Białą Przemszą",**  
w ramach którego powstał niniejszy skałoplan,  
współfinansowana jest ze środków Unii Europejskiej w ramach działania  
"Wdrażanie lokalnych strategii rozwoju" - mały projekt  
Programu Rozwoju Obszarów Wiejskich na lata 2007-2013

**wspinka.org**

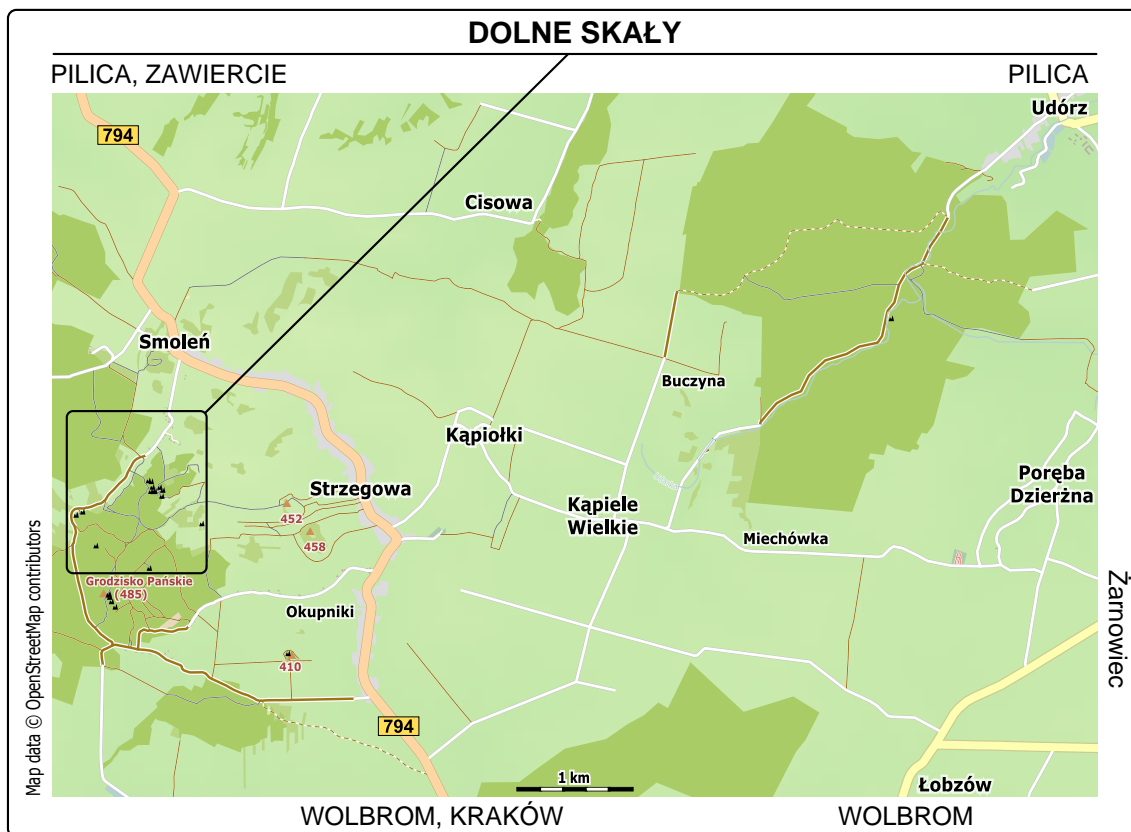


## DOLNE SKAŁY

Od **Krakowa** jedziemy szosą nr 794 na Skalę, Wolbrom i Pilicę. Za Wolbromiem, po przejechaniu około 6 km, dojeżdżamy do wsi Strzegowa. Po następnych 2,5 km dojeżdżamy do następnej wsi - Smoleń i skręcamy ostro w lewo przed widocznym na wzgórzu zamkiem, w wąską asfaltową drogę. Podążamy nią 700 m, by po dwóch zakrętach zaparkować na parkingu przy turystycznych wiatach, położonym po lewej stronie w przysiółku Podlesie.

Od **Częstochowy** kierujemy się na Zawiercie, Ogrodzieniec i Pilicę, z której podążamy na Wolbrom. Po przejechaniu nieco ponad 4 km od centrum Pilicy osiągamy wieś Smoleń, w której, po minięciu zamku, skręcamy w prawo i dalej jak opisano wyżej.

Odległości od centrum miast: Olkusza – 24 km, Krakowa – 54 km, Katowic – 64 km, Częstochowy – 71 km.

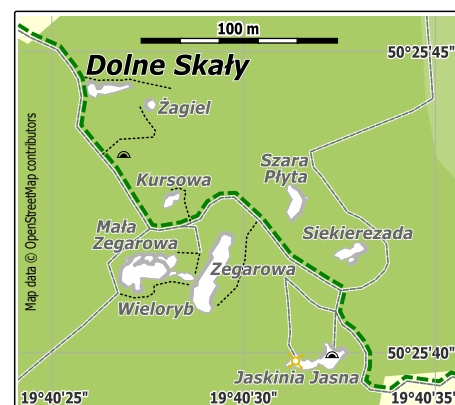



Od miejsca parkingowego idziemy najpierw do końca asfaltu około 300 metrów, a następnie ścieżką za znakami zielonego szlaku w kierunku widocznej grupy skał zwanych *Zegarowymi*. Po przejściu przez łąkę osiągamy *Dolne Skály* położone tuż przy ścieżce.

Koordinaty geograficzne: miejsce parkingowe w Smoleniu - 50°25'58.4"N, 19°40'36.4"E (50.432881, 19.676767)

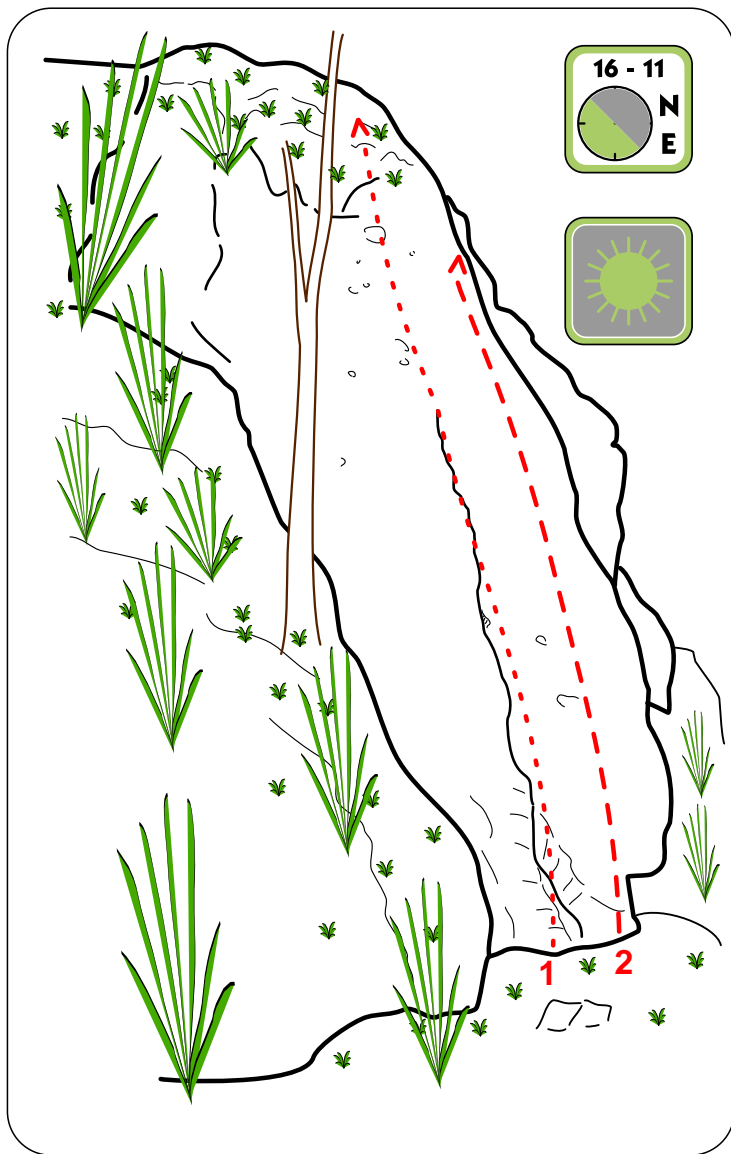


*Dolne Skály*  
50°25'44.4"N, 19°40'26.4"E  
(50.429004, 19.674011)

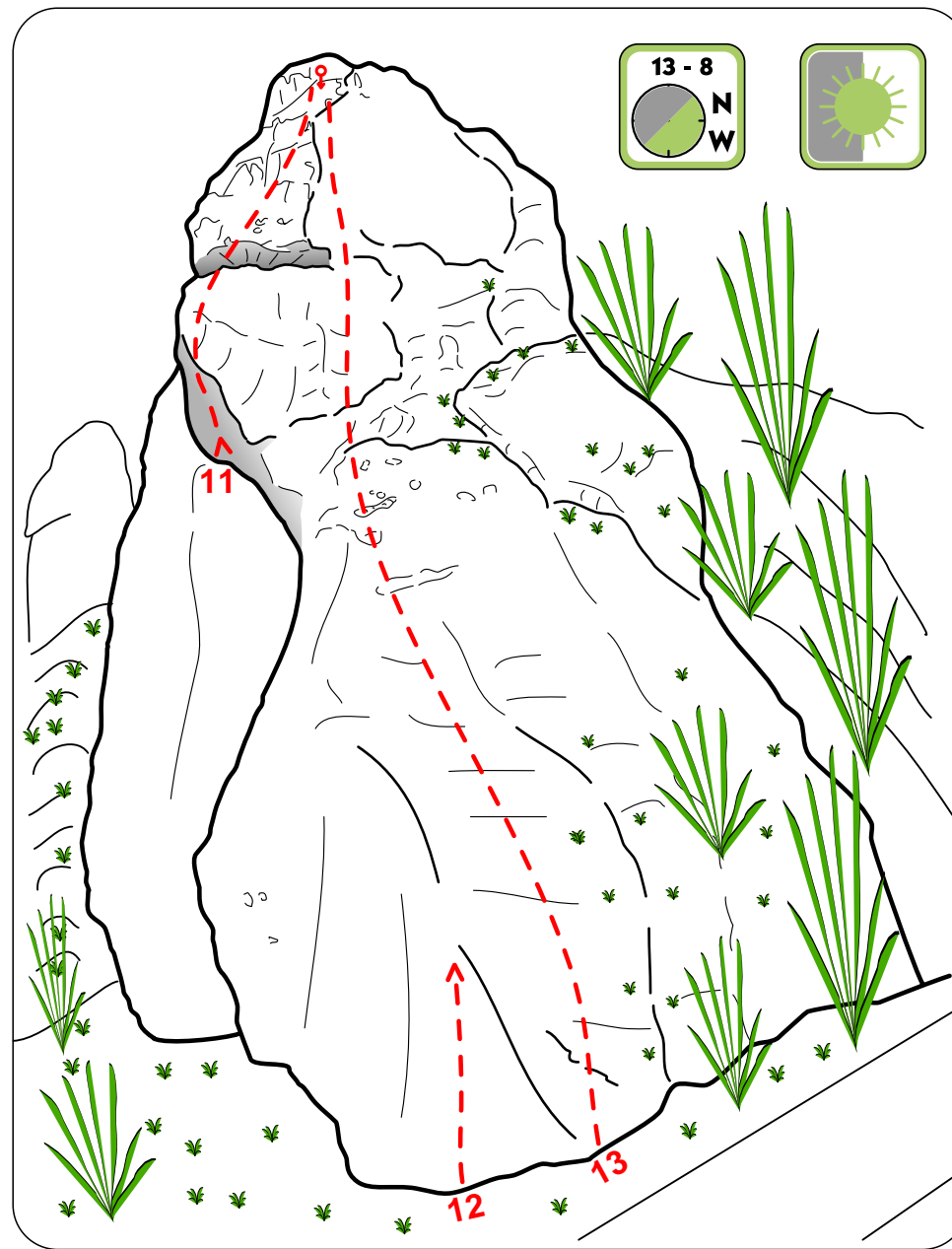
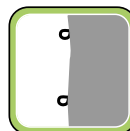


*Dolne Skály* to niewielki wapienny mur skalny o wystawie przeważnie północnej oraz zacięiony przez otaczające zarośla. Oferują one 12 dróg wspinaczkowych o zróżnicowanych trudnościach zawierających się w przedziale od V do VI.4+. Na 3 liniach niezbędne jest użycie własnej asekuracji.

# Dolne Skały

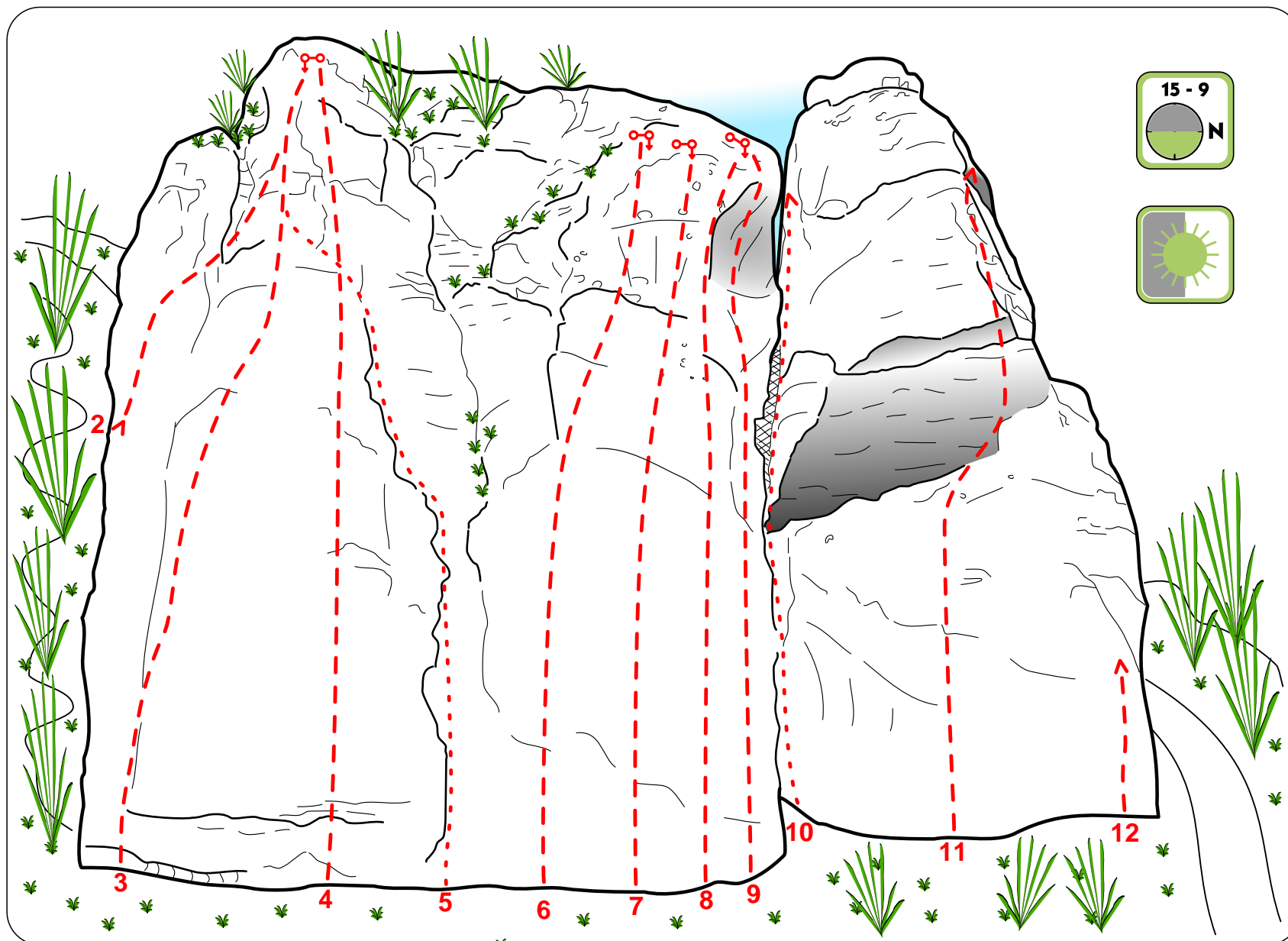


1. *Dolna Ryska* VI.1+ (TRAD)
2. *Kocia Łapa* VI.4+ (6R + StZ)



11. *Młot na Dżdżownicy* VI.4 (6R + StZ)
12. projekt
13. *W Lewo, w Lewo Łosiu!* VI+ (5R + StZ)

# Dolne Skały



- 2. *Kocia Łapa* VI.4+ (6R + StZ)
- 3. *Weselmy Się* VI.3+ (7R + StZ)
- 4. *Proza Życia* VI.2+ (6R + StZ)
- 5. *La Rysa* V (TRAD + StZ)
- 6. *Żółw i Zając* VI.2 (7R + StZ)

- 7. *Operacja Zając* VI.2+ (6R + StZ)
- 8. *Stare Lisy* VI.3+ (7R + StZ)
- 9. *Młode Wilki* VI.4 (5R + StZ)
- 10. *Parchaty Kominek* VI (TRAD)
- 11. *Młot na Dżdżownicy* VI.4 (6R + StZ)

12. projekt