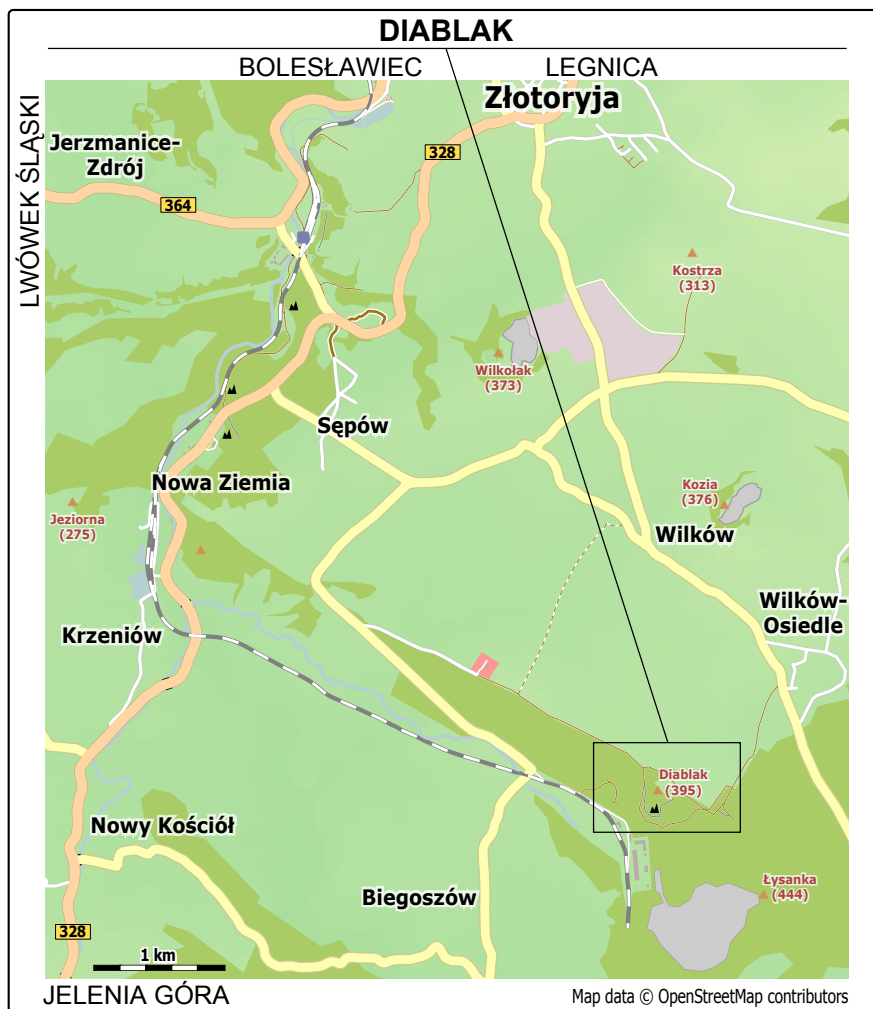


DIABLAK

Kierujemy się do Złotorii a następnie jedziemy drogą nr 328 w kierunku na Starą Kraśnicę i Jelenią Górę. Po przejechaniu 3,3 km od skrzyżowania w Złotorii, na którym wjeżdżamy w ulicę Wojska Polskiego (trasa 328), skręcamy w lewo w kierunku na Wilków. Następnie jedziemy 1,3 km i skręcamy w lewo na Świerzawę, by po półtorze kilometra zjechać łagodnie w lewo i nieco pod górę, w wąską i na początku asfaltową, boczną drogę. Drogą jedziemy do końca asfaltu a następnie gruntówką łącznie 2,5 km i zostawiamy samochód z boku drogi pod lasem.

Odległości od centrum miast: Złotorii – 9 km, Jeleniej Góry – 34 km, Bolesławca – 49 km

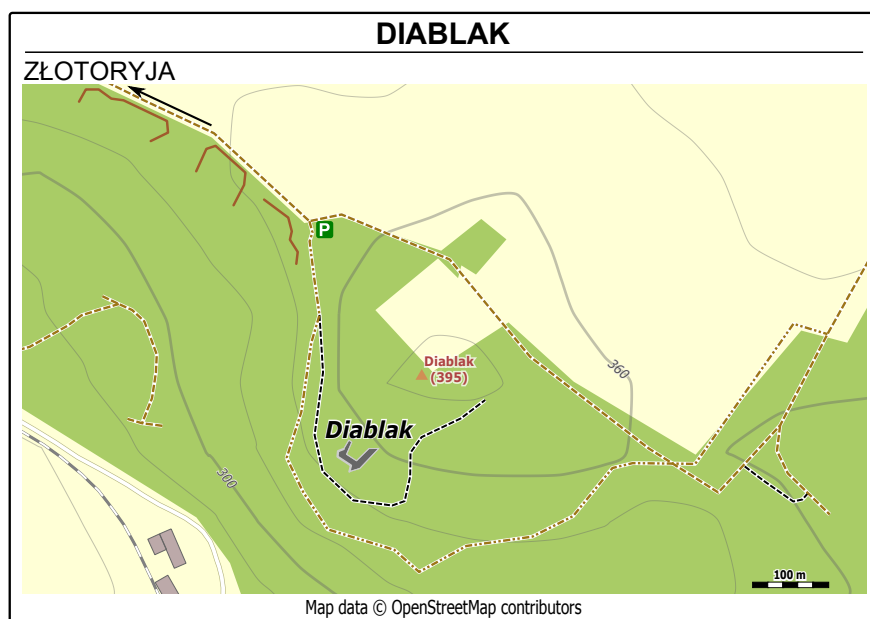


Z miejsca postojowego idziemy leśną drogą lekko w dół, mijając po prawej i poniżej niewysokie ścianki piaskowcowe. Po około 150 metrach od drogi odchodzi lekko w lewo, biegnąca równolegle i słabiej widoczna droga leśna, którą idziemy jeszcze około 180 metrów i dochodzimy pod widoczne po lewej ściany *Diablaka*.

Koordinaty geograficzne: 51°4'23"N, 15°55'41"E (51.0732830, 15.9281937)

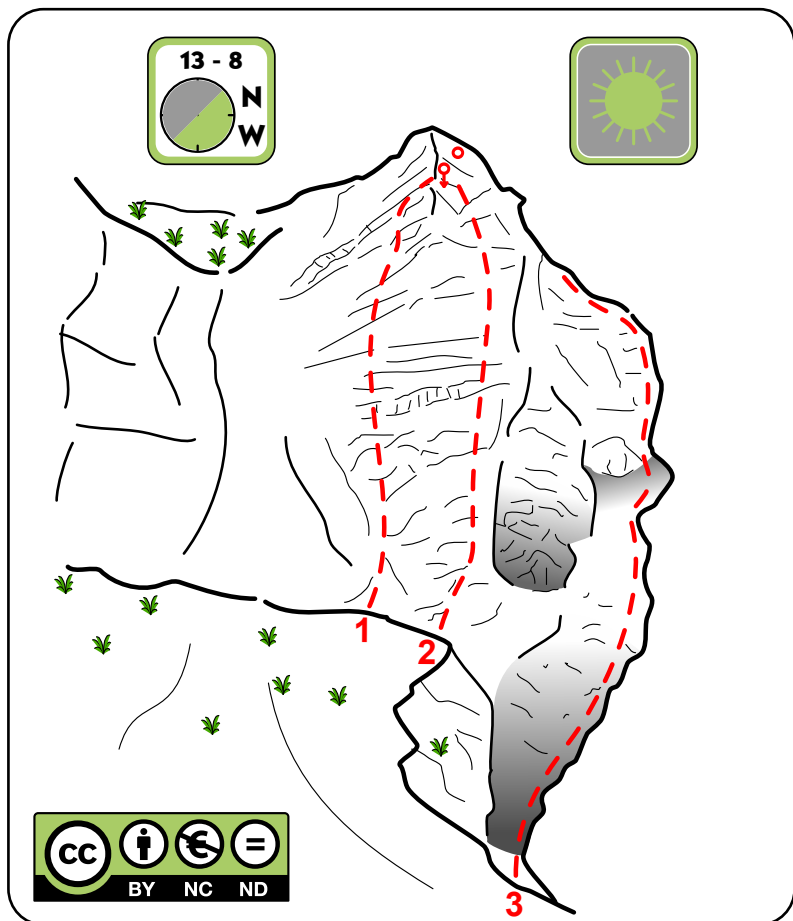
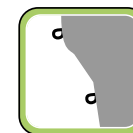

Diablak to wychodnia skał bazaltowych o wysokości dochodzącej do 20 metrów wysokości. Skała jest częściowo zacieniona a jej ściany mają wystawę zachodnią i południową. Na *Diablaku* można się powspinać po 9 drogach, posiadających komplet punktów asekuracyjnych o trudnościach od V do VI .2.

W ramach realizacji w 2012 roku przez Fundację WSPINKA zadania publicznego współfinansowanego ze środków Województwa Dolnośląskiego, na 6 drogach wspinaczkowych zostały zainstalowane nowe punkty asekuracyjne.

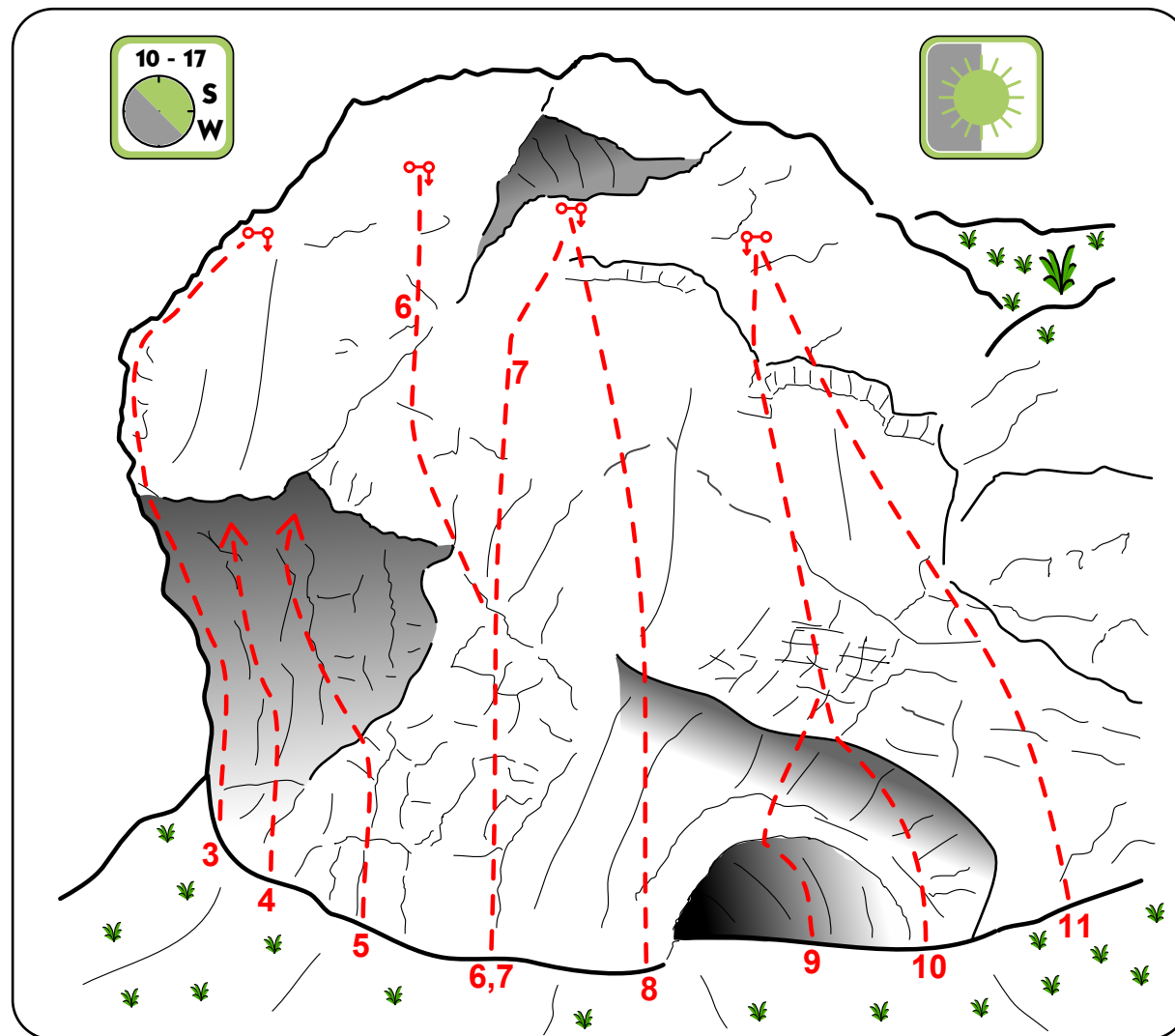




Diablak



1. Lewe Żebro Adama VI (5R+2RZ)
2. Prawe żebro Adama V+ (5R+2RZ)
3. Fantasmagorie VI.2 (6R+StZ)



3. Fantasmagorie VI.2 (6R+StZ)
4. projekt
5. projekt
6. Poligon V (6R+StZ)
7. Heksagonek V (6R+StZ)
8. Grzechy Katarzyny VI.2 (6R+StZ)
9. Hrabia Manteufel VI.2 (7R+StZ)
10. Dusiołek VI.1 (7R+StZ)
11. Heksagon V+ (7R+StZ)