

CIEPLARNIA

Od Krakowa jedziemy szosą nr 794 na Skalę i Wolbrom. Za Skalę dojeżdżamy do wsi Milonki. Na skrzyżowaniu, przy którym znajduje się biało-brązowy znak informacyjny kierujący na Imbramowice, skręcamy w prawo z głównej szosy i od razu skośnie w lewo (na skrzyżowaniu odchodzą w prawo dwie drogi). Po przejechaniu 600 m, na skrzyżowaniu z drogą główną jedziemy prosto. Dalej dojazd wygląda następująco wraz z odległościami poszczególnych odcinków:

- do skrzyżowania przy sklepach (w Zagórowej): 1,3 km; na skrzyżowaniu w prawo za główną drogą,
- do rozjazdu: 0,2 km; jedziemy lekko w lewo,
- długa prosta wśród rozległych pól do ostrego zakrętu w lewo: 1,4 km,
- druga prosta, którą dojeżdżamy do serpentyn: 0,8 km
- za serpentynami do skrętu za główną drogą w lewo: 1,5 km,
- do placu z parkingiem w Imbramowicach mijając klasztor Norbertanek: 0,5 km



Od **Wolbromia** jedziemy szosą nr 794 na Skalę i Kraków. Zaraz przed Trzyciążem (tuż przed charakterystyczną dyskoteką zwaną "Apogeum") skręcamy w lewo, po chwili dojeżdżamy do skrzyżowania i skręcamy w prawo na Glanów. Ciągłe jadąc prosto dojeżdżamy do Imbramowic.

Od **Olkusza** jedziemy najpierw szosą nr 94 na Kraków a następnie w Sienicznie skręcamy w lewo na Skalę w drogę nr 773. Po dojechaniu do Sułoszowej skręcamy w lewo w asfaltową drogę w kierunku na Wielmożę. Po dojechaniu do szosy nr 794 w miejscowości Zadroże, kontynuujemy podróż tak jak jadąc od Krakowa.

Samochód parkujemy na placu w Imbramowicach (naprzeciw cmentarza), a następnie pieszo idziemy za znakami czarnego szlaku do Wąwozu Ostryszni.

Odległości od centrum miast:

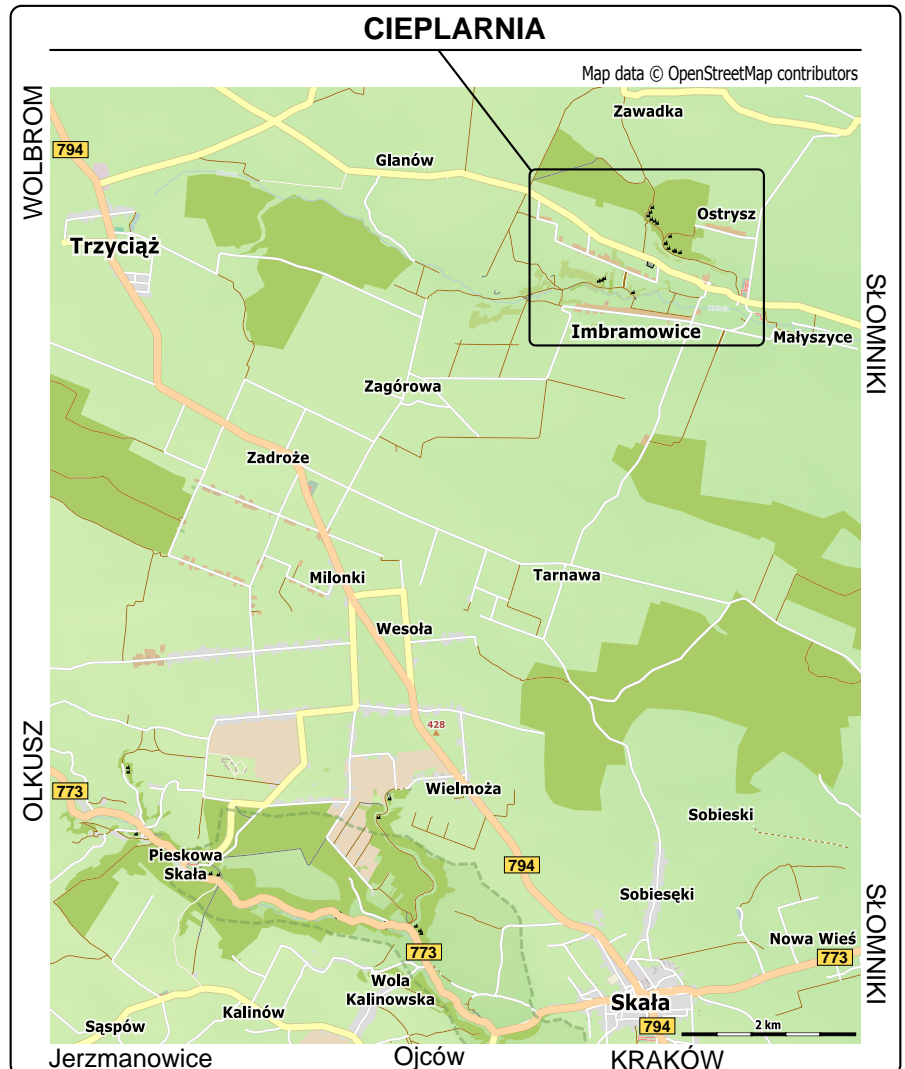

Krakowa – 41,4 km; Olkusza – 27,5 km
Wolbromia – 20,5 km; Słomnik – 20 km

Koordynaty geograficzne:

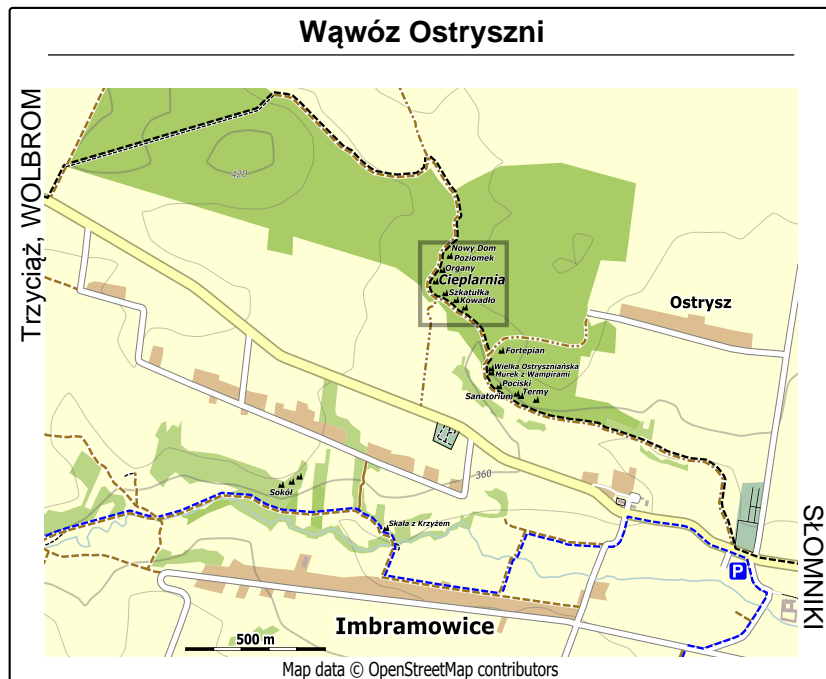
parking w Imbramowicach
50°18'09.2"N, 19°52'13.6"E (50.302554, 19.870431)

Cieplarnia

50°18'42.9"N, 19°51'15.4"E (50.311909, 19.854265)



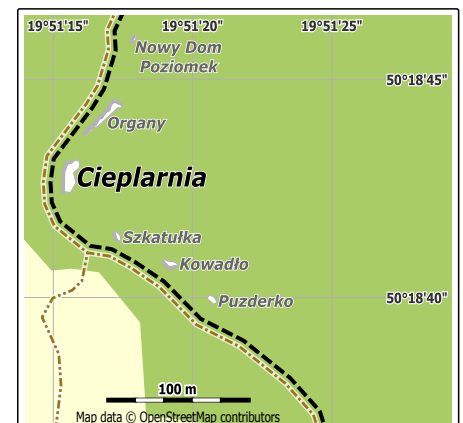
Cieplarnia to sięgająca 15 metrów wysokości skała, sąsiadująca z *Organami*. Znajdziemy na niej obecnie 15 linii wspinaczkowych, z których wszystkie oprócz jednej posiadają kompletną stałą asekurację. Trudności w przedziale od III do VI.2. Wystawa ścian jest zachodnia.

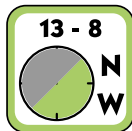


Skała została oczyszczona i ubezpieczona przez kustosza Wąwozu Ostryszni - Przemka Rostka. W pracach pomagał Karol Tabor.

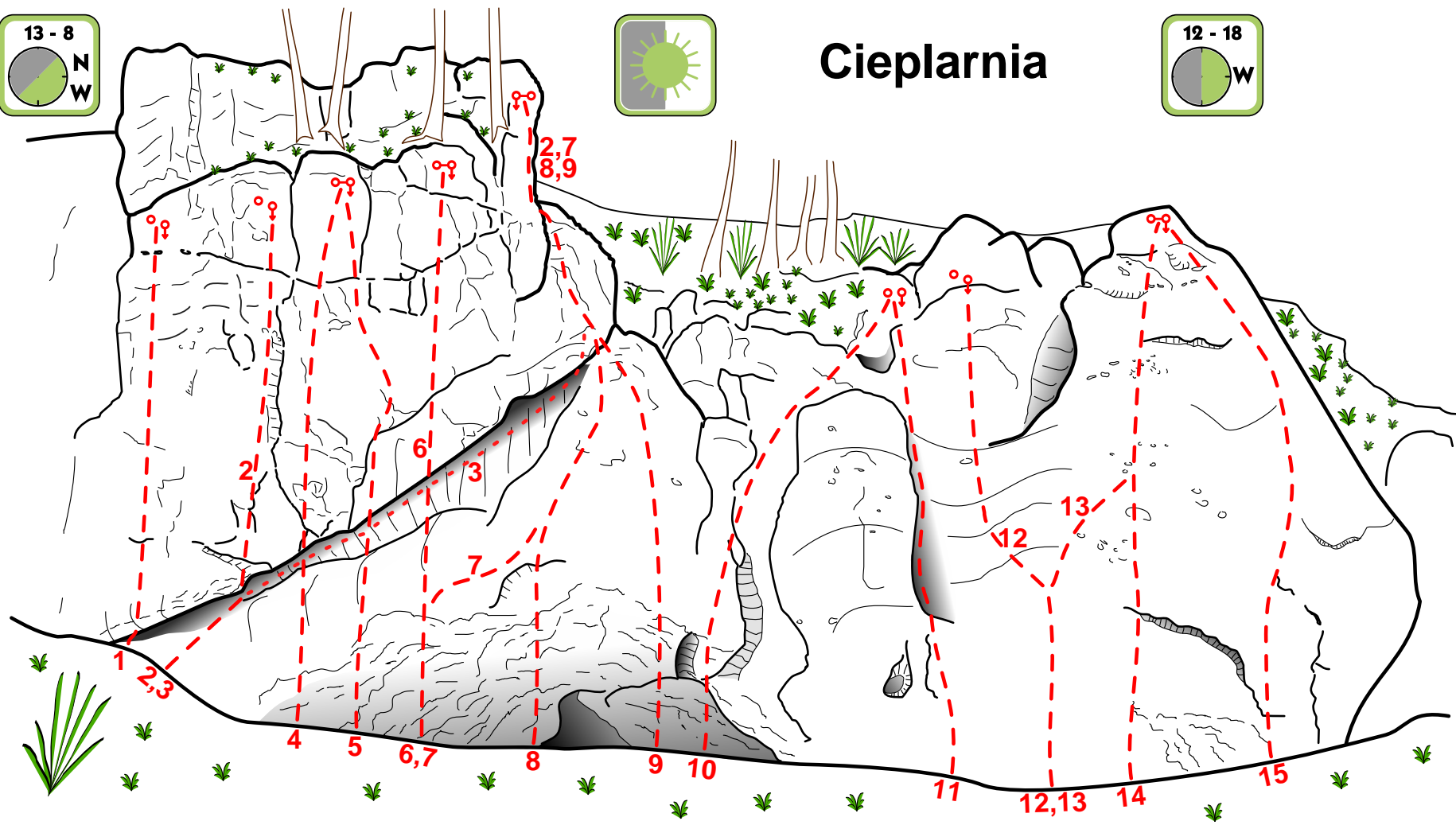
UWAGA

Łąki w Wąwozie Ostryszni należą do prywatnych właścicieli, którzy koszą je i uprawiają. Bez zgody gospodarzy nie wolno na nich przebywać a tym bardziej biwakować, organizować pikników oraz palić ognisk.





Cieplarnia



1. Najzimniej Pod Cieplarnią VI- (3R + StZ)
2. Kronika Upałów Letnich VI (3R + StZ)
3. Promenada III (TRAD + StZ)
4. Systematyczny Chaos VI+ (4R + StZ)
5. Wściekły Stan Skupienia VI+/1 (4R + StZ)
6. Krakatau VI (4R + StZ)
7. Ciepnięcie VI- (4R + StZ)
8. Zmiana Klimatu VI.1 (4R + StZ)

9. Efekt Cieplarniany VI.1+ (4R + StZ)
10. El Nino V+ (3R + 2RZ)
11. Irminkowy Dłferek IV+ (3R + 2RZ)
12. Spiekota VI.1 (3R + 2RZ)
13. Szamotówka VI.2 (4R + StZ)
(kombinacja dróg nr 12 i 14)
14. Czerwony Jak Cegła VI.2 (4R + StZ)
15. Rozgrzany Jak Piec VI+ (4R + StZ)